IZMJENE I DOPUNE
GENERALNOG URBANISTIČKOG PLANA SPLITA
KNJIGA III
- KONAČNI PRIJEDLOG -

1. Korištenje i namjena prostora **Mjerilo: 1:5 000**

Ožujak 2017.

IZMJENE I DOPUNE GENERALNOG URBANISTIČKOG PLANA SPLITA

1. Korištenje i namjena prostora

mj. 1:5 000

0 50 100 150 200 250 m

Granice

obuhvat GUP-a

obuhvat gradskih projekata

prostor ograničenja (pojas kopna 1000 m od obalne crte i pojas mora 300 m od obalne crte)

Razvoj i uređenje naselja

S — **stambena namjena S**

M1 — **mješovita namjena M**
M1 - pretežito stambena,
M2 - stambena i poslovna,
M3 - stanovanje i turizam

D1 — **javna i društvena namjena D**
D1 - uprava,
D2 - socijalna,
D3 - zdravstvena,
D4 - predškolska,
D5 - školska,
D6 - visoko učilište, znanost, tehnološki parkovi
D7 - kultura,
D8 - vjerska

I — **gospodarska namjena**
gospodarska namjena I

K3 — **poslovna namjena K**
K3 - komunalno servisna
K4 - rasadnici

K5 — **K5 - poslovna namjena i stanovanje**

T1 — **ugostiteljsko - turistička namjena T**
T1 - hotel
T3 - kamp

LN — **luke posebne namjene L**
LN - luka nautičkog turizma

R1 — **športsko rekreacijska namjena R**
R1 - športski centar

R2 — R2 - rekreacija

R3 — R3 - kupalište

LS — LS - športska luka

Z1 — **javne zelene površine**
Z1 - javni park
Z3 - uređeno zelenilo (odmorište)
Z4 - spomen-park

Z5 — **zaštitno zelenilo i pejsažne površine**
Z5 - zaštitno i pejsažno zelenilo
Z6 - zaštitno i pejsažno zelenilo s postojećim građevinama

PŠ — **PŠ - park-šuma Marjan**

N — **posebna namjena N**

IS1 — **površine infrastrukturnih sustava IS**
IS1 - morska luka (međunarodni značaj),
IS2 - željeznica (željeznička pruga, kolodvor),
IS3 - autobusni kolodvor (međunarodni),
IS4 - poštanski centar,
IS5 - pročišćivač otpadnih voda,
IS6 - transformatorska stanica 110/35kV i više

ostale luke

LB brodogradilišna luka

LV vojna luka

LO ostale luke

orjentacijska površina za razvoj luka

groblje

Županija splitsko - dalmatinska	**Grad Split**		
Naziv prostornog plana:	Izmjene i dopune Generalnog urbanističkog plana Splita		
Faza:	Konačni prijedlog		
Naziv kartografskog prikaza:	Korištenje i namjena prostora		
Broj kartografskog prikaza:	**1.1**	**Mjerilo kartografskog prikaza:**	**1:5 000**
Odluka o izradi izmjena i dopuna: "Službeni glasnik Grada Splita", broj 24/15.		**Odluka predstavničkog tijela o donošenju plana:** "Službeni glasnik Grada Splita", broj __/__.	
Javna rasprava (datum objave): 16.rujna 2016. na web stranicama MGIPU i Grada Splita, 19.rujna 2016. u dnevnom listu "Slobodna Dalmacija"		**Javni uvid održan:** 28. rujna 2016. - 12. listopada 2016.	
Pečat tijela odgovornog za provođenje javne rasprave:		**Odgovorna osoba za provođenje javne rasprave:** Ružica Batinić Santro, dipl. ing. arh.	
Pravne osobe koje su izradile plan:			
Geoprojekt d.d.	**GIS plan d.o.o.**	**URBOS d.o.o.**	
Pečat pravnih osoba koje su izradile plan:		**Odgovorne osobe:** Marin Skopljak, dipl. ing. građ. Ines Berlengi, dipl. ing. arh. Gordana Radman, dipl. ing. arh.	
Odgovorne voditeljice plana:			
Ivana Bojić, dipl. ing. arh.	Ines Berlengi, dipl. ing. arh.	Gordana Radman, dipl. ing. arh.	
Stručni tim u izradi plana:			
Geoprojekt d.d.	**GIS plan d.o.o.**	**URBOS d.o.o.**	
1. Ivana Bojić, dipl. ing. arh. 2. Gorana Barbarić, mag. ing. arh. 3. Slavena Polić, mag. ing. arch. 4. Sofija Runje, dipl. ing. el. 5. Milenko Kotarac, dipl. ing. stroj.	1. Ines Berlengi, dipl. ing. arh. 2. Dijana Vrdoljak, dipl. ing. građ.	1. Gordana Radman, dipl. ing. arh. 2. Maja Madiraca, dipl. oec. 3. dr.sc. Zoran Radman, prof. 4. Larisa Bačić, dipl. ing. građ. 5. Ivana Bubić, univ. spec. oec. 6. Toni Lušić, mag. ing. arch.	
Pečat predstavničkog tijela:		**Predsjednik predstavničkog tijela:** Mr.sc. Boris Ćurković, dipl. iur.	
Istovjetnost prostornog plana s izvornikom ovjerava:		**Pečat nadležnog tijela:**	

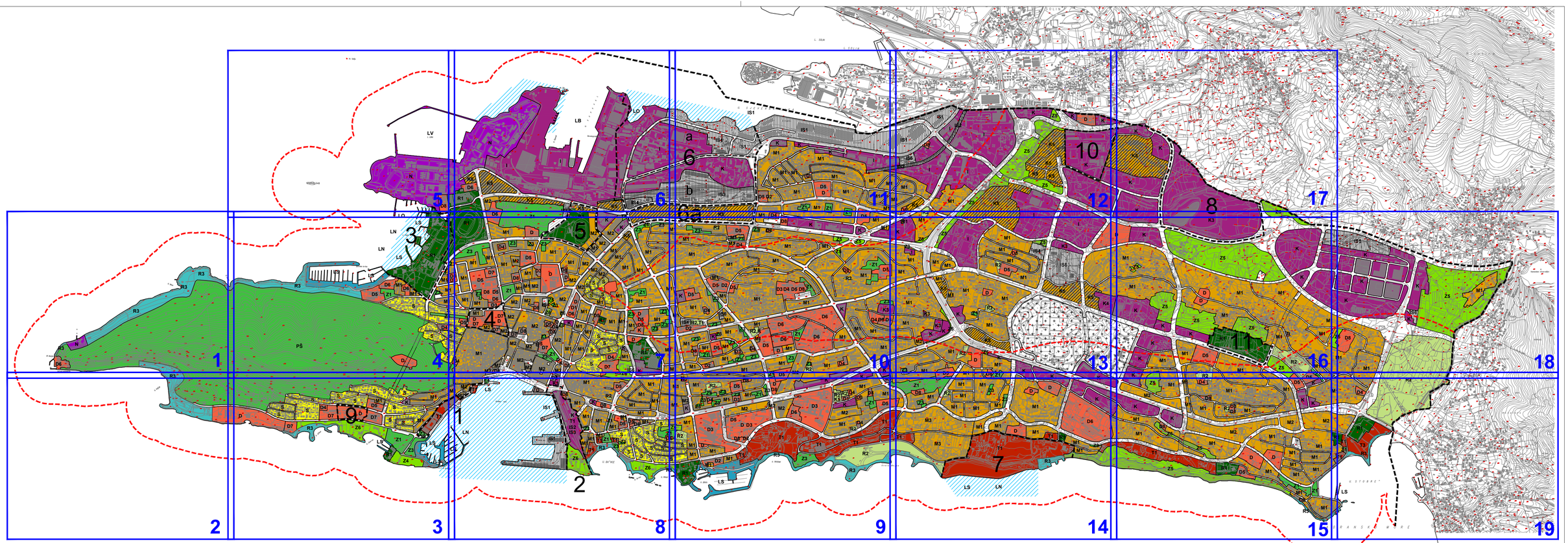

VEZA PODJELE NA LISTOVE FORMATA A3

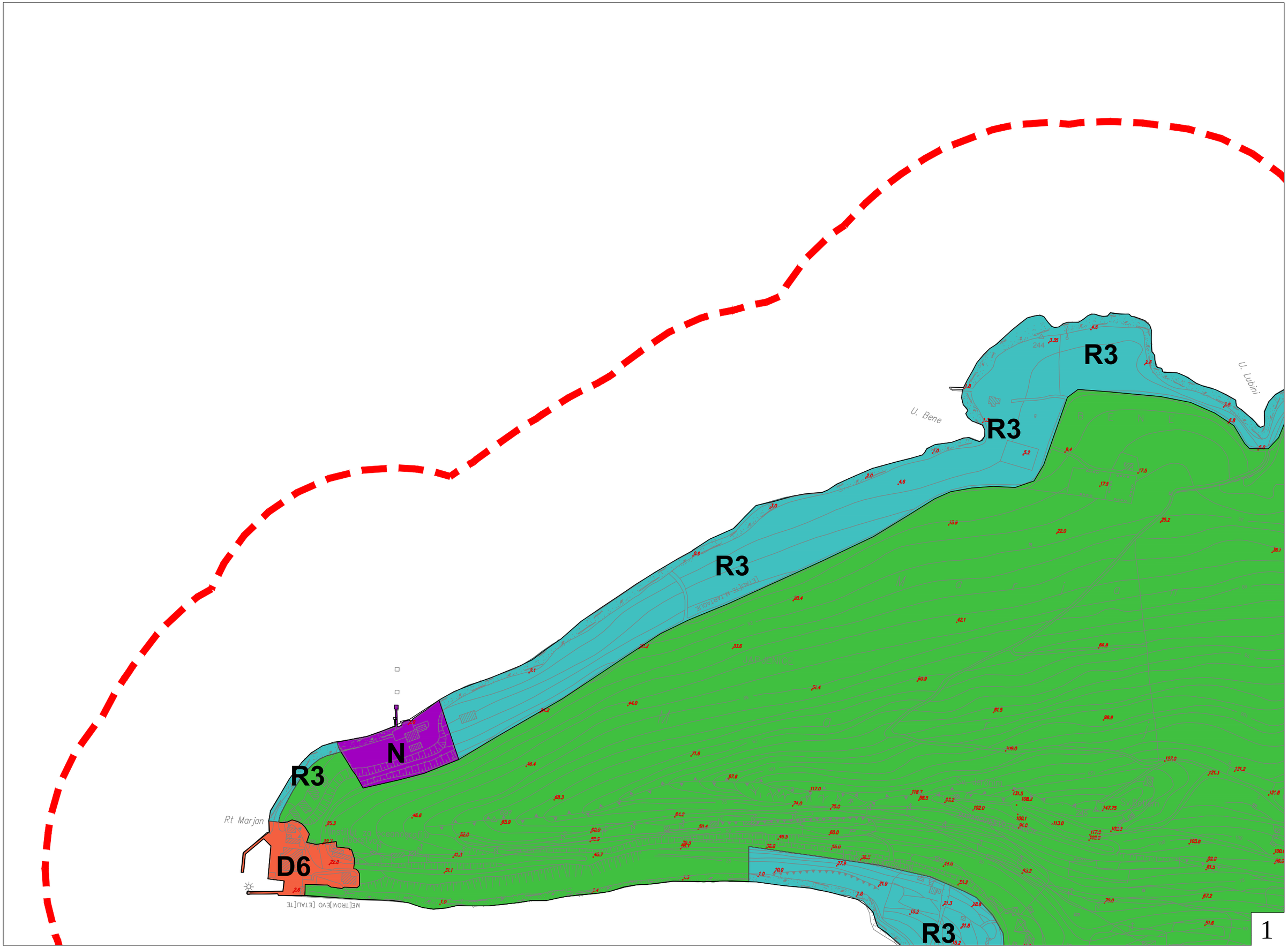
R3
R3
R3
R3
R3
N
D6
U. Bene
U. Lubini
Rt Marjan

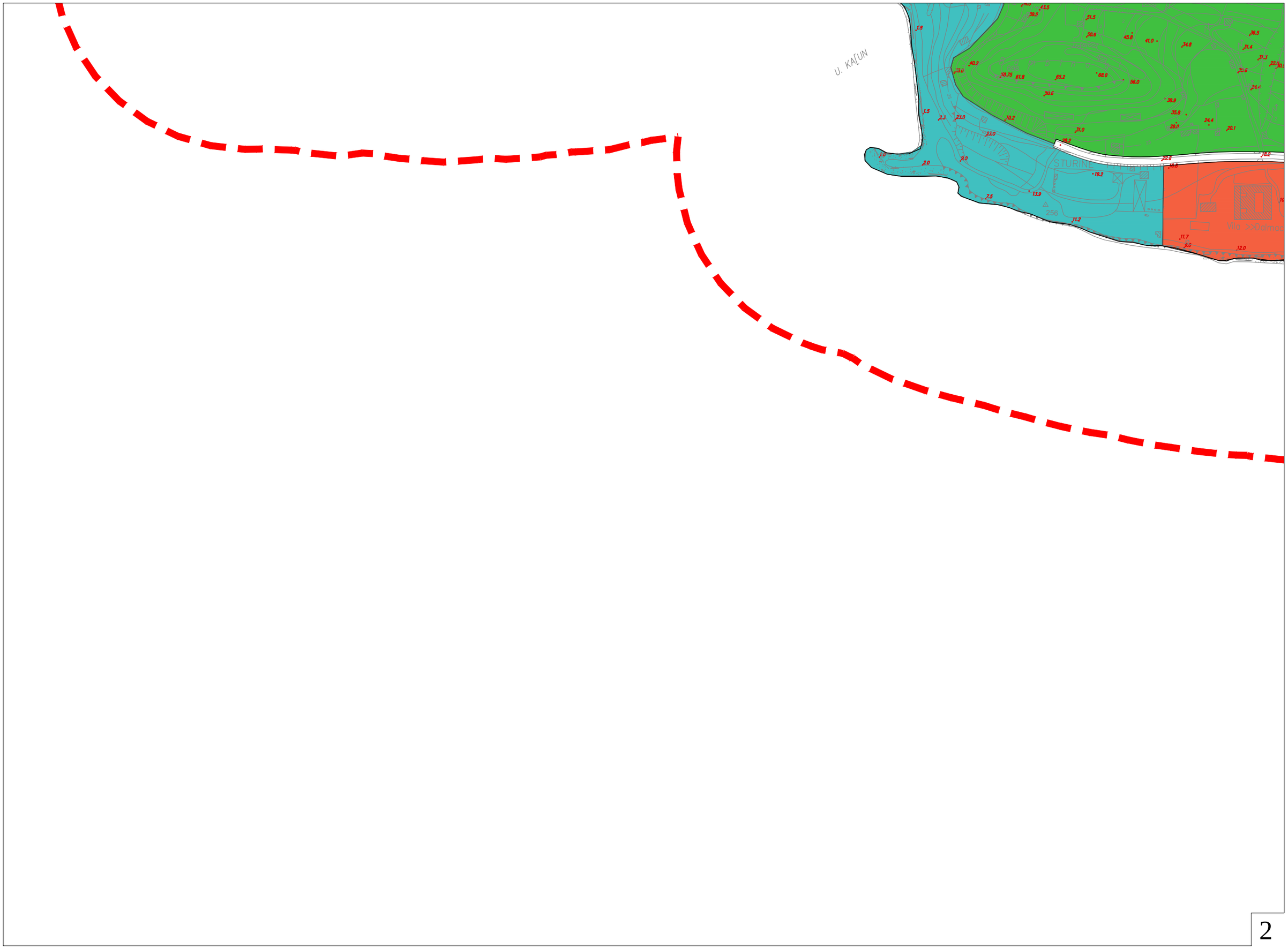
U. KAĻUN
STURINE
256
Vila >>Dalmac

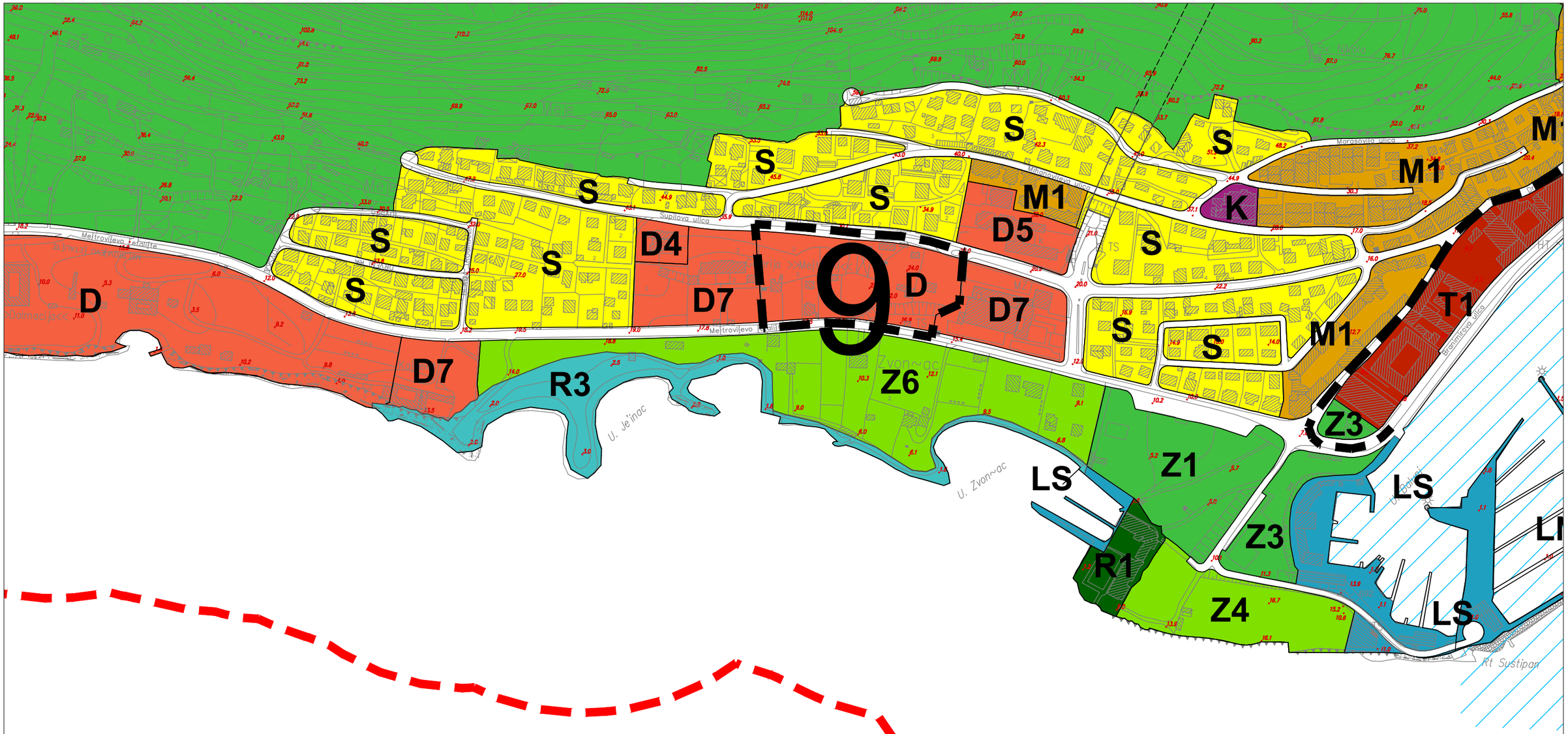
9
D
D7
D4
D5
M1
K
S
T1
R3
R1
Z1
Z3
Z4
Z6
LS
U. Jelinac
U. Zvonarac
Meštrovićevo šetalište
Supilova ulica
Marasovića ulica
Branimirova ulica
Rt Sustipan

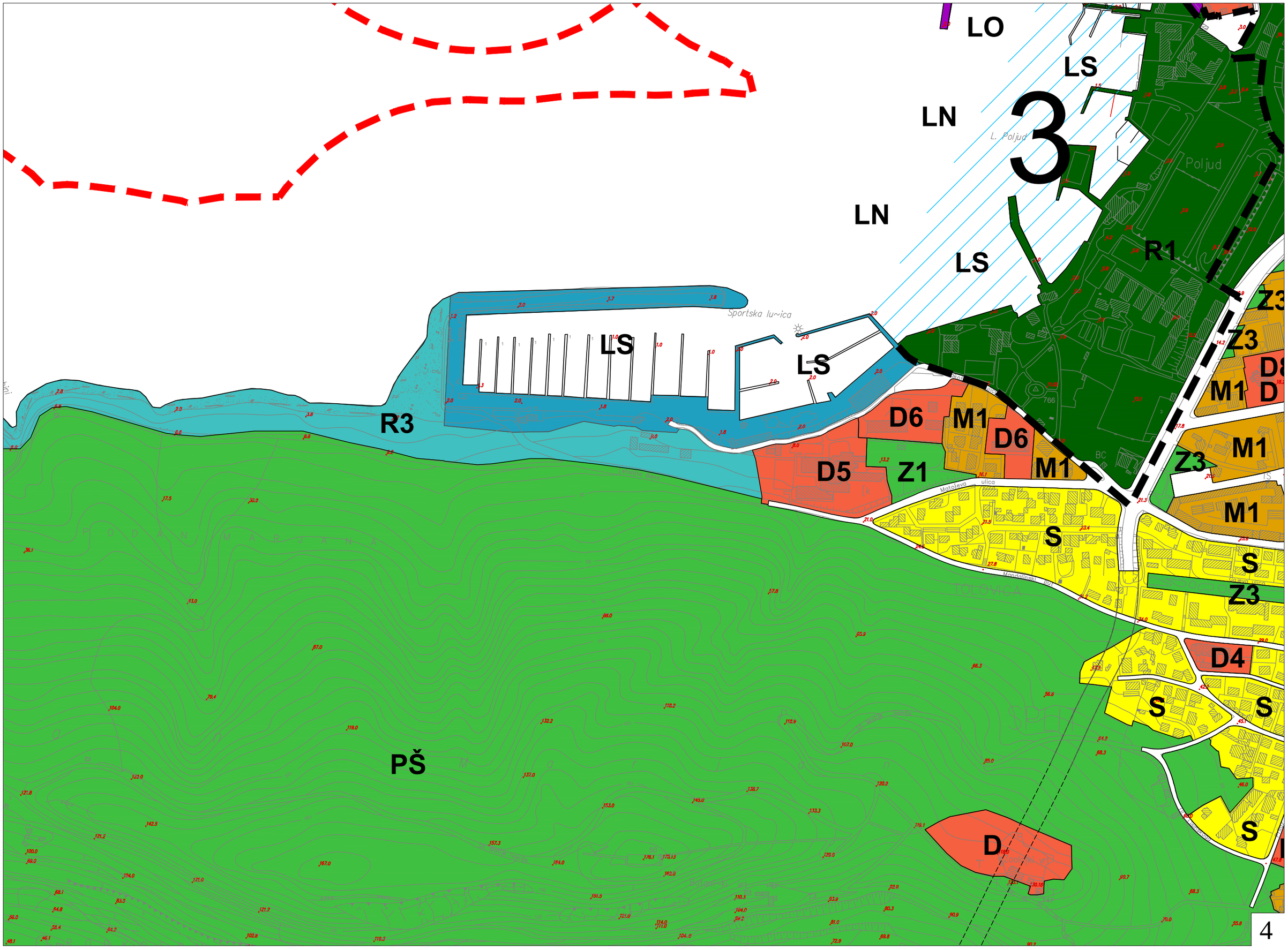
LO
LS
LN
3
L. Poljud
Poljud
LN
LS
R1
Z3
Z3
D8
D
M1
LS
LS
Sportska luka
R3
D6
M1
D6
M1
D5
Z1
Z3
M1
M1
S
S
Z3
D4
S
S
S
PŠ
D

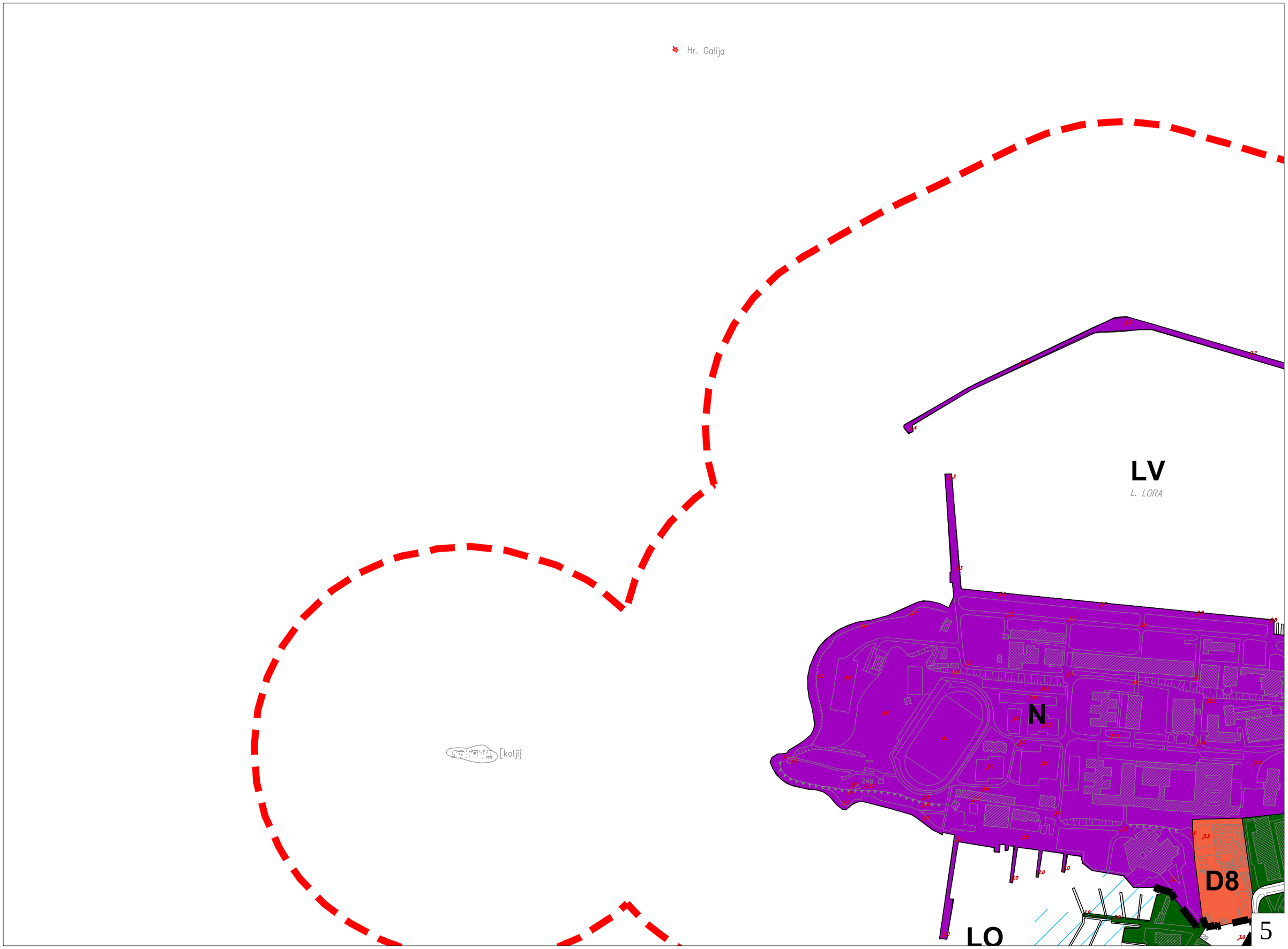
Hr. Galija
LV
L. LORA
N
D8
LO
[kolji]
5

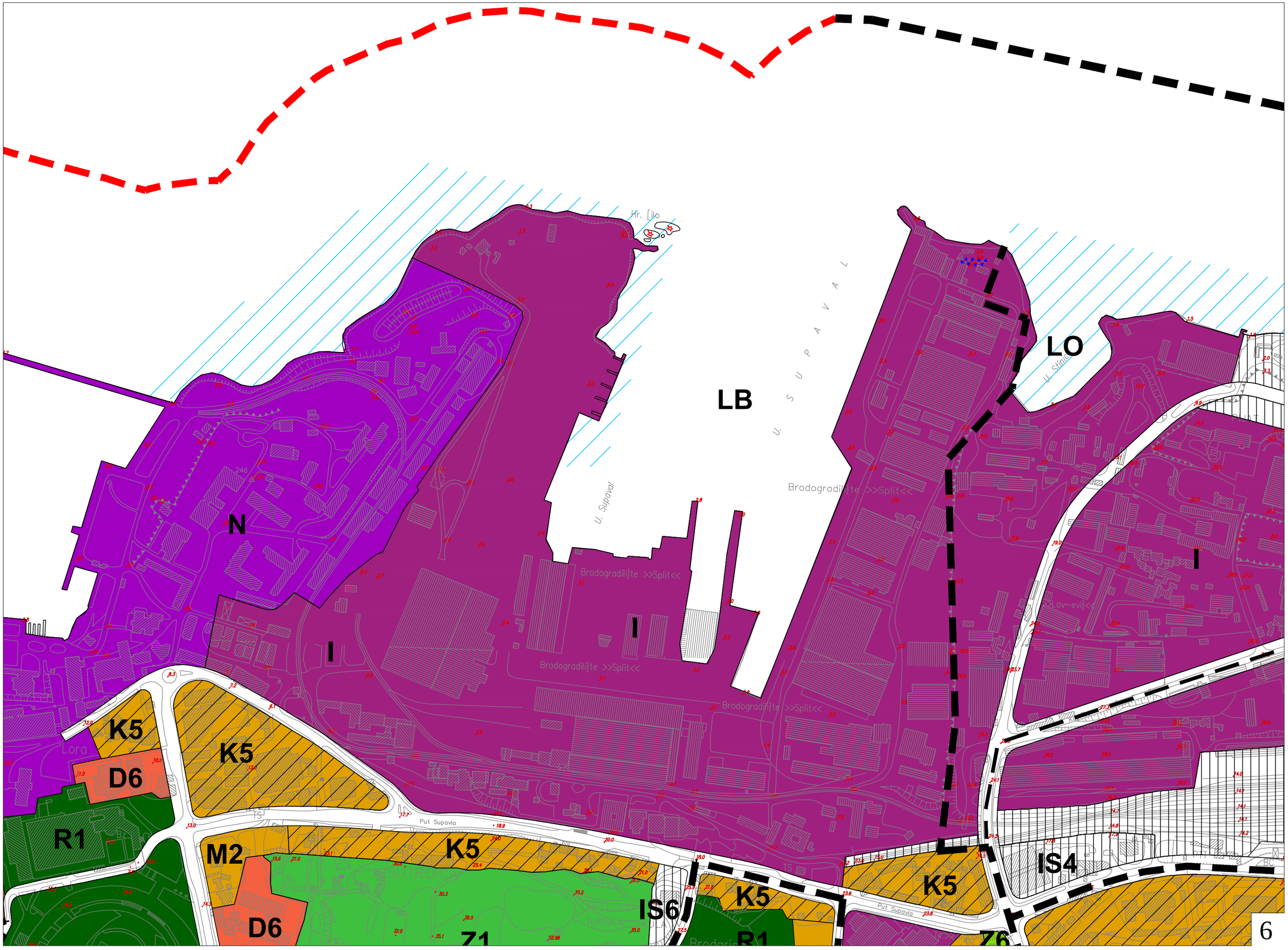
N
LB
LO
I
I
K5
K5
K5
K5
K5
D6
D6
R1
R1
M2
IS6
IS4
Z1
Z6
U. SUPAVAL
U. Supaval
U. Stine
Put Supavla
Brodogradilište >>Split<<
Brodogradilište >>Split<<
Brodogradilište >>Split<<
Hr. Filo
Lora

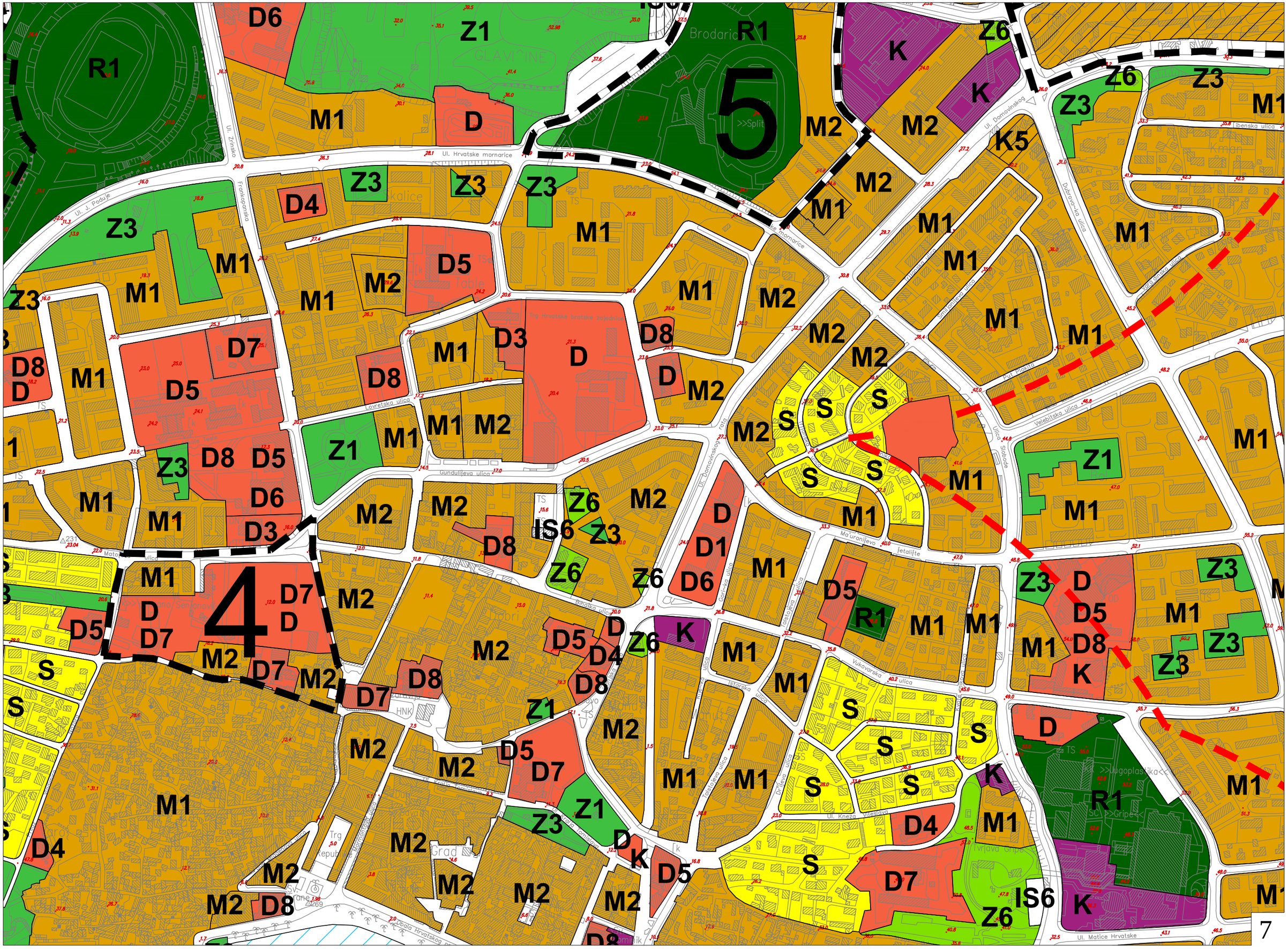
5
4
R1
Z1
D6
M1
D
Z3
D4
D5
M2
D7
D8
K
Z6
K5
S
IS6
Ul. Hrvatske mornarice
Ul. Domovinskog rata
Ul. Matice Hrvatske
Ul. Slobode
Dubrovačka ulica
Tibenska ulica
Velebitska ulica
Lovretska ulica
Gundulićeva ulica
Trg Hrvatske bratske zajednice
Vukovarska ulica
Istarska ulica
Ul. Kneza Trpimira
Obala Hrvatskog mora
Ul. Frankopanska
Ul. Žrinsko
Ul. J. Poduje
Ma'uranijeva
Tolstojeva ulica
Dr. Ivana Mažuranića
Trg Kepula
Grad
HNK
>>Split
>>Ugoplastika
>>Gripe

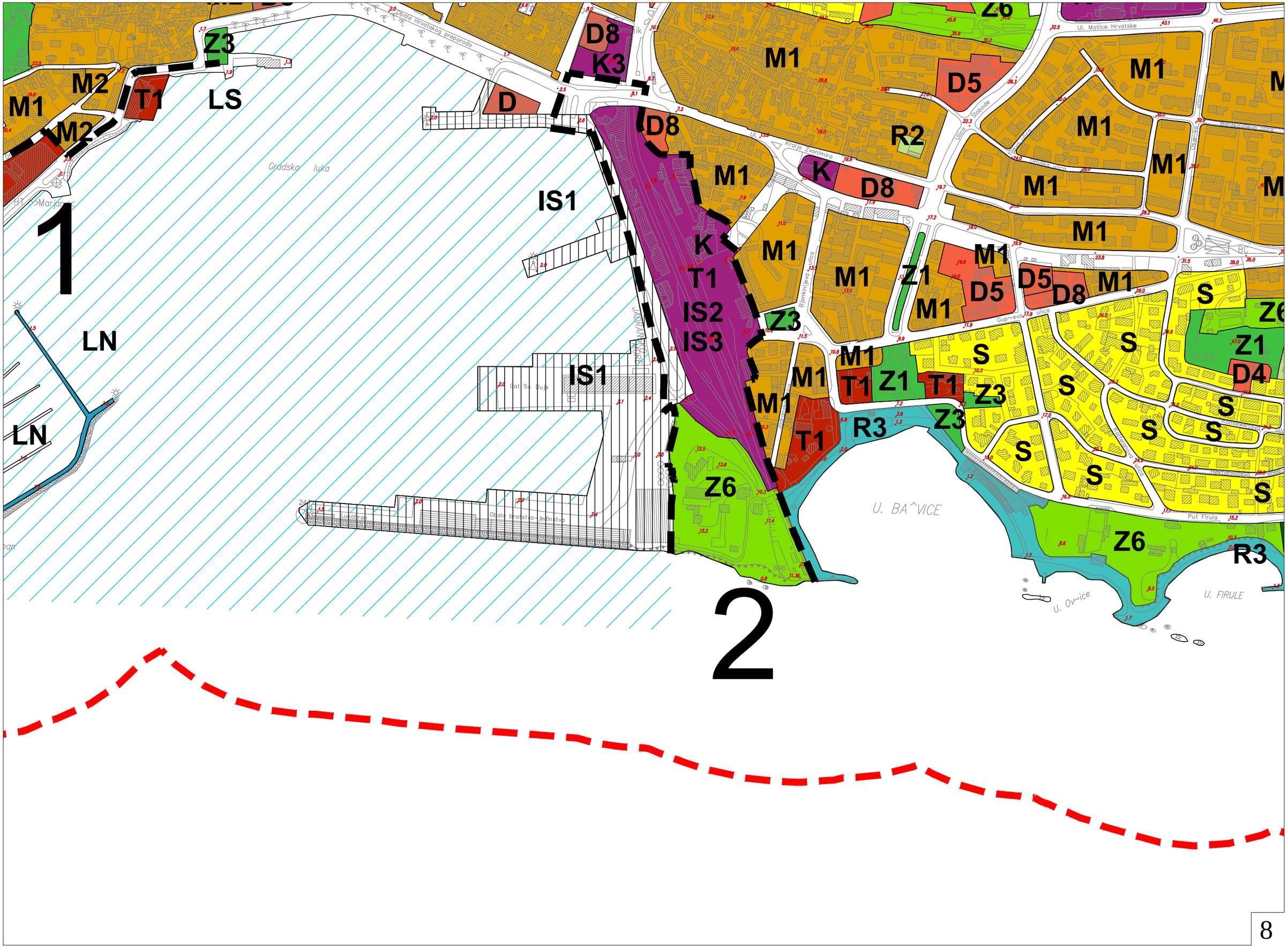
1
2
M1
M2
T1
Z3
LS
D
D8
K3
K
IS1
IS2
IS3
LN
Z6
R2
D5
Z1
S
D4
R3
Gradska luka
Obala Hrvatskog preporoda
Ul. Matice Hrvatske
Ulica Slobode
Kralja Zvonimira
Bijankinjeva ulica
Gupčevo ulica
Put Firula
U. BA^VICE
U. FIRULE
U. Ovnice
Obala bratstva i jedinstva
Gat Sv. Duje

K3
M1
M1
R2
Z3
Z3
D8
D5
Z1
D5
M2
D
D8
Z3
K
K
K
M1
R2
K5
R2
D1
D4
D3
D8
M1
Z1
D5
M1
M2
K
Z3
Z3
D4
Z3
M1
D3
M2
M2
M2
D6
D3
K
M2
M1
Z6
1
4
R2
D3
D5
D
D3
D3
D2
T1
M1
D4
R2
T1
S
M1
D
M1
M1
T1
T1
T1
R2
S
D2
M1
M1
R3
Z3
R3
3
R1
LS
U. TRSTENIK
U. ZENTA
Uvala @nj
Poljška cesta
Šolska ulica
Trstenik
Zenta

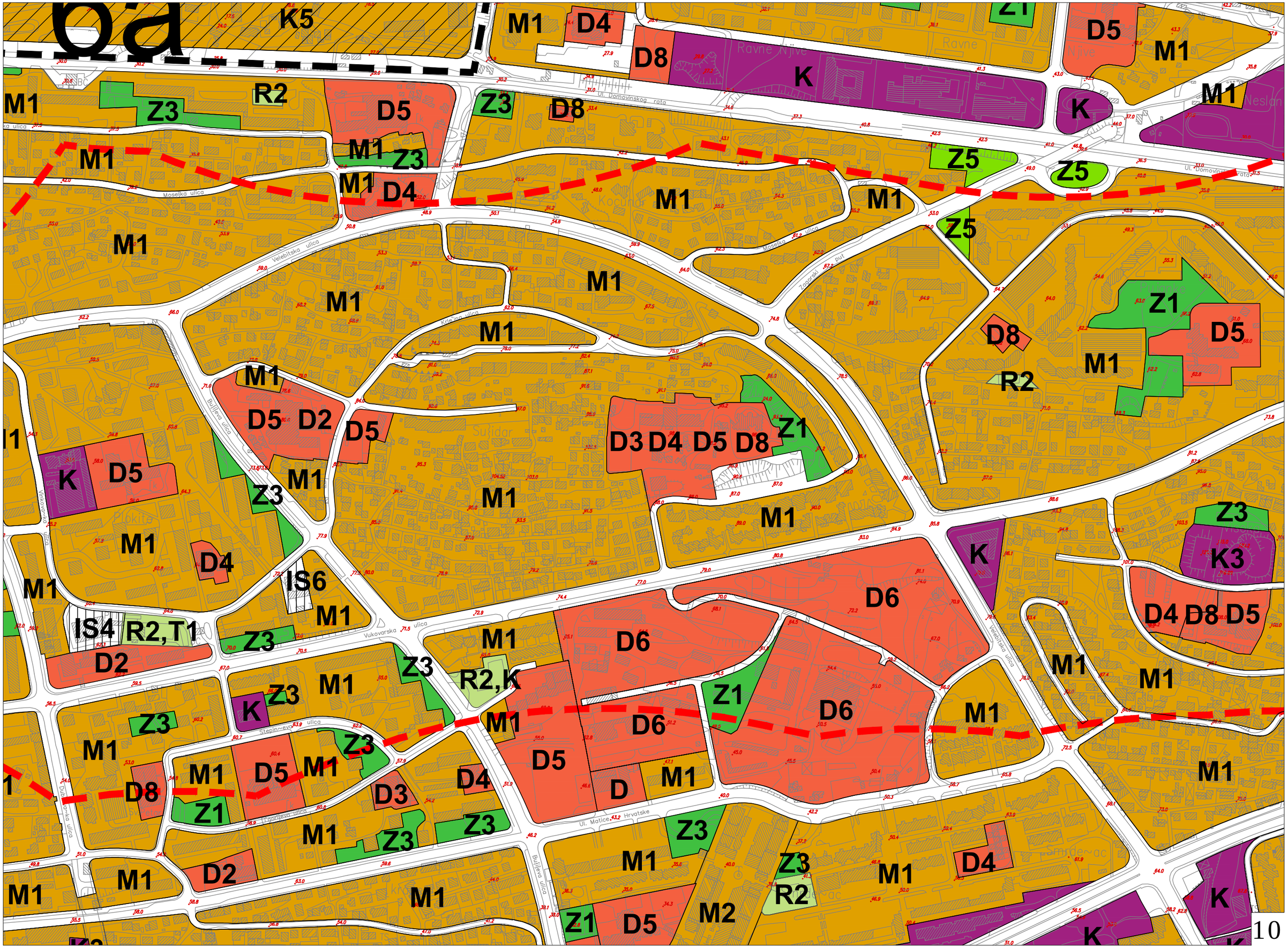
K5
M1
D4
D8
K
Ravne Njive
D5
M1
Z1
Z3
R2
D5
Z3
D8
K
M1
M1
Z3
M1
D4
Z5
Z5
M1
M1
M1
Mosetka ulica
Velebitska ulica
Zagorski put
M1
M1
M1
M1
Z1
D5
D8
R2
M1
M1
D5 D2
D5
D3 D4 D5 D8
Z1
K
D5
Z3
M1
M1
M1
Z3
K3
D4
IS6
M1
K
D6
D4 D8 D5
M1
IS4
R2,T1
Z3
M1
Vukovarska ulica
D2
M1
D6
Z3
R2,K
Z1
M1
M1
Z3
K
Z3
M1
M1
D6
D6
M1
Stepinčevo ulica
Z3
M1
D5
M1
D8
M1
D5
M1
D4
D3
D
M1
Z1
Ul. Matice Hrvatske
Z3
Z3
M1
Z3
M1
Z3
M1
D4
M1
D2
R2
M1
M1
Z1
D5
M2
K
K

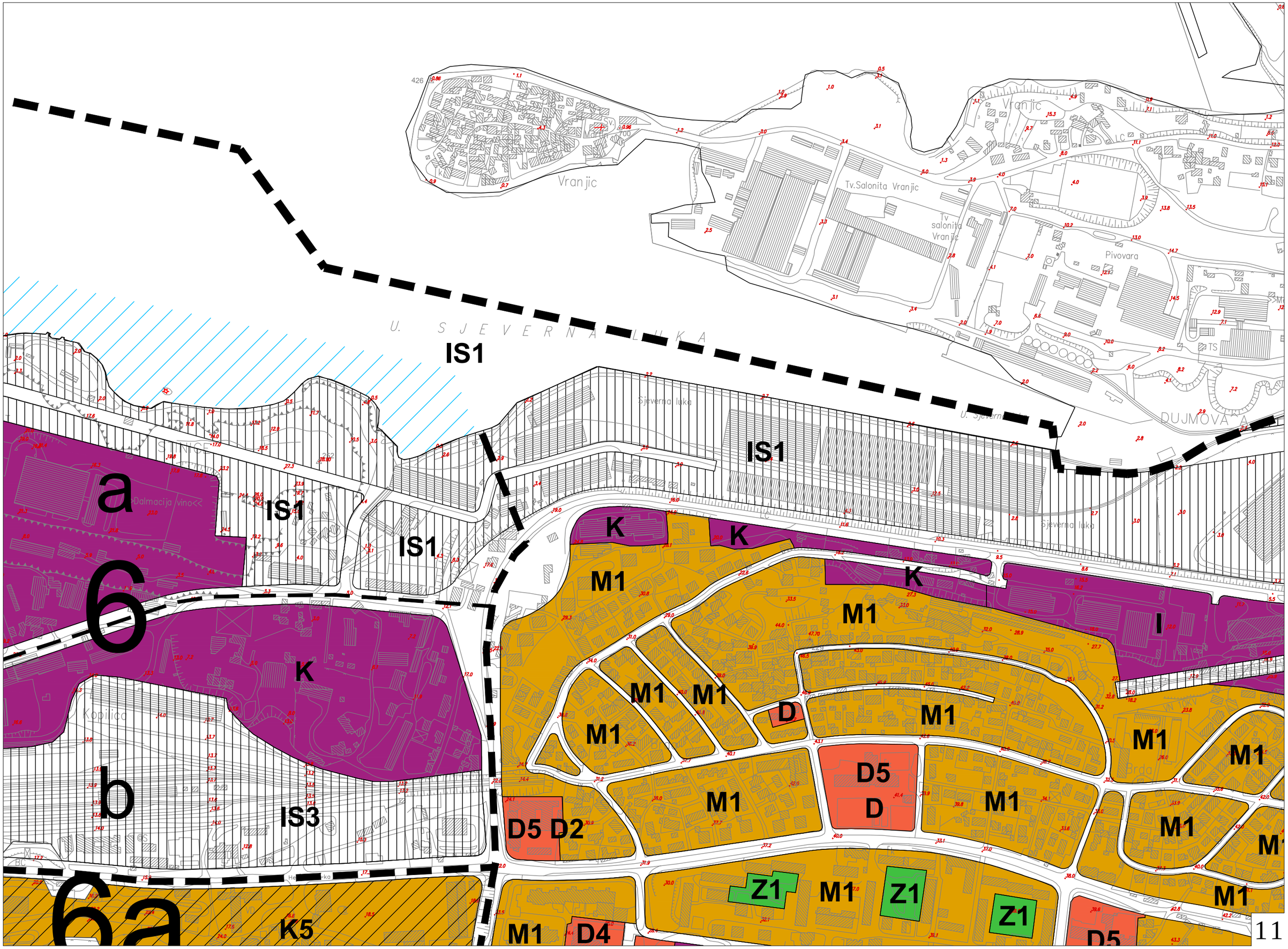
U. SJEVERNA LUKA
IS1
IS1
IS1
IS1
IS3
K
K
K
K5
a
b
6
6a
M1
M1
M1
M1
M1
M1
M1
M1
M1
M1
M1
M1
D
D5
D
D5 D2
D4
D5
Z1
Z1
Z1
I
Vranjic
Tv.Salonita Vranjic
Tv salonita Vranjic
Pivovara
DUJMOVA A
Sjeverna luka
Kopilica
Dalmacija vino
426

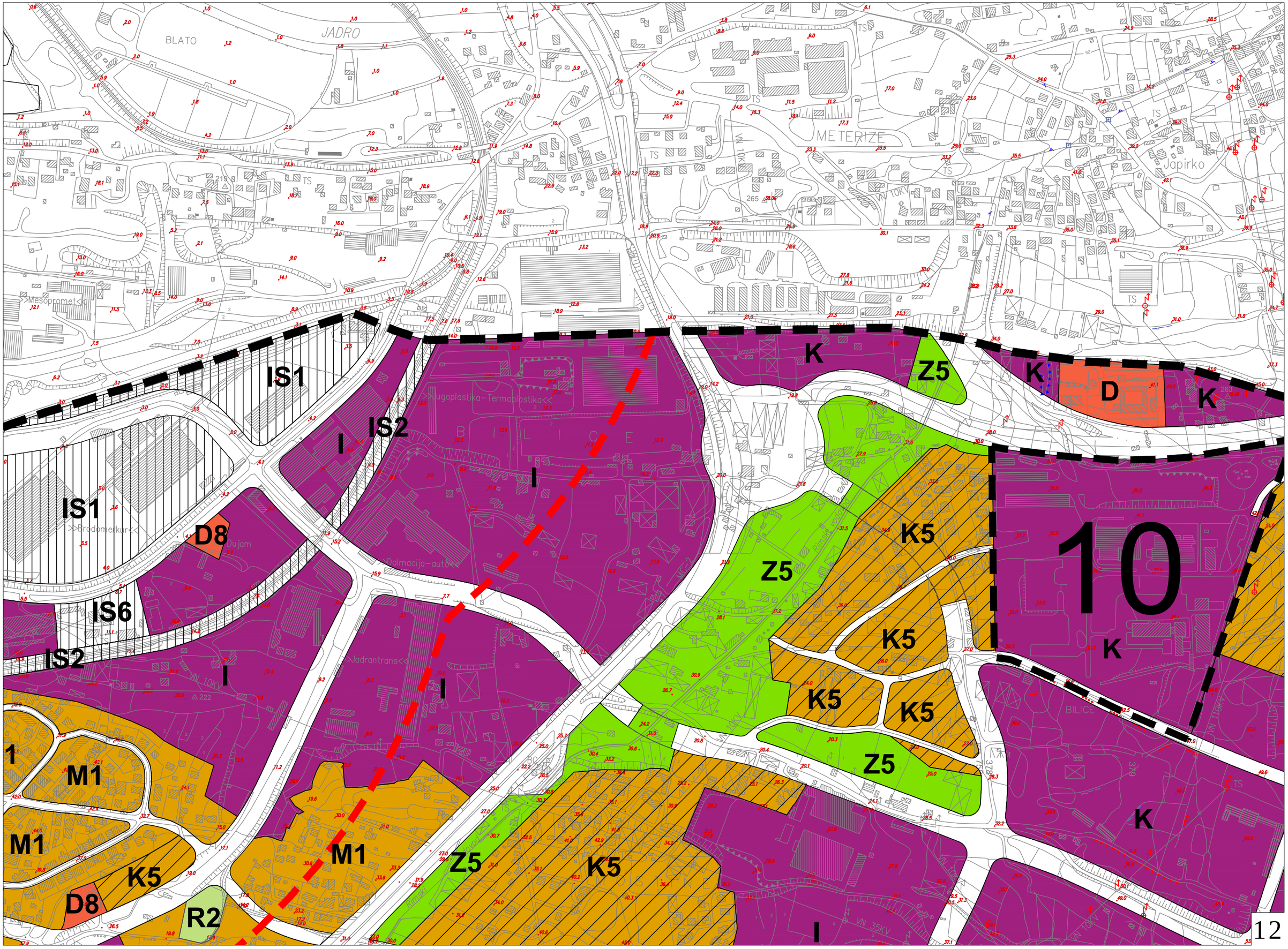
BLATO
JADRO
METERIZE
Japirko
Mesoprometk
Plugoplastika–Termoplastika
Dalmacija–auto
Jadrantrans
IS1
IS2
IS6
D8
I
K
Z5
D
K5
10
M1
R2
BILICE
VN 10KV
VN 35KV

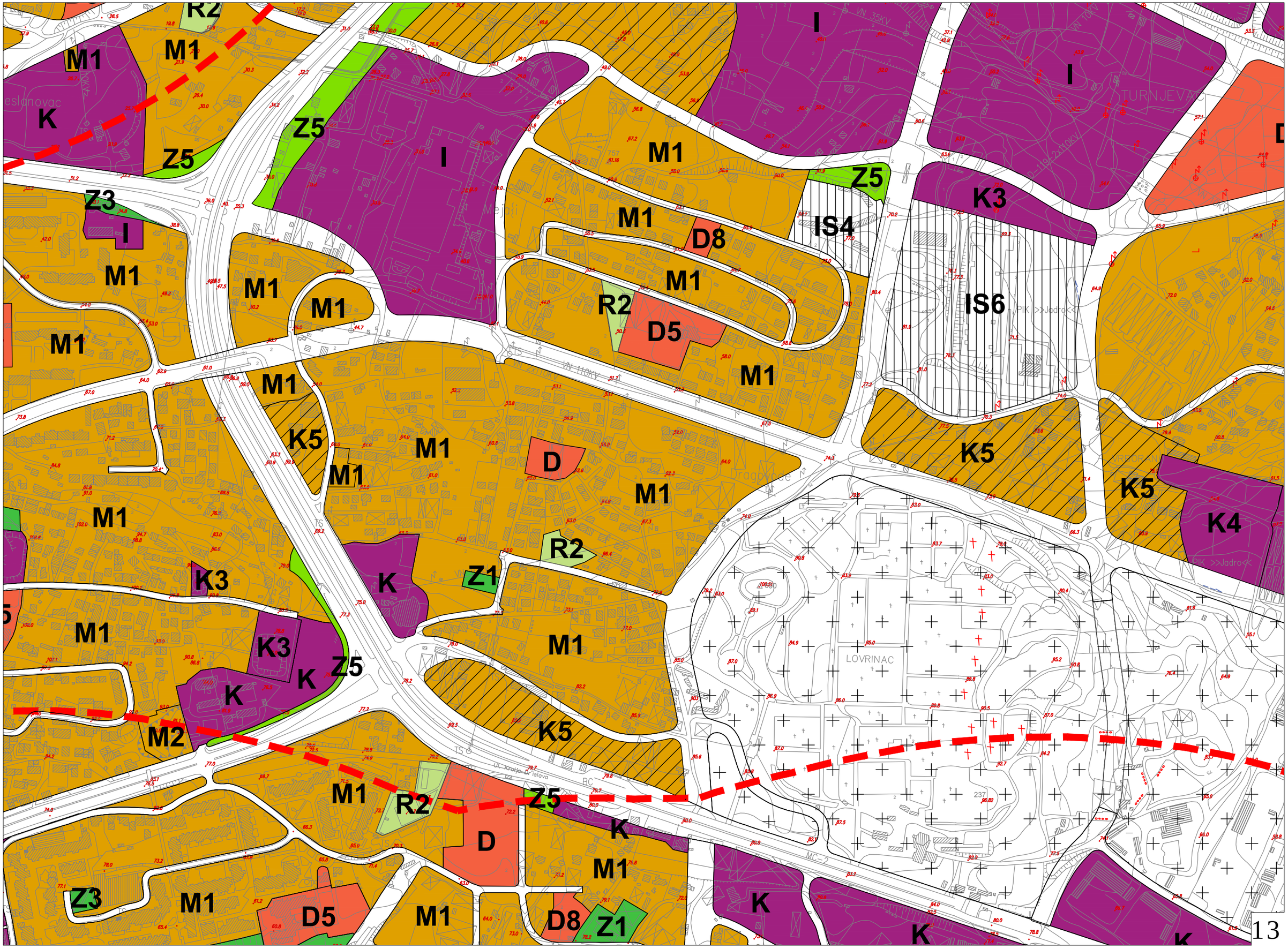
R2
M1
M1
K
Z5
Z5
I
Z3
I
M1
M1
M1
M1
M1
K5
M1
M1
M1
K3
K
Z5
K
K
M2
M1
R2
Z5
D
K
M1
Z3
M1
D5
M1
D8
Z1
K
K
K
I
I
M1
M1
Z5
IS4
D8
M1
R2
D5
M1
K3
IS6
K5
K5
K4
R2
Z1
M1
K5
LOVRINAC
TURNJEVA

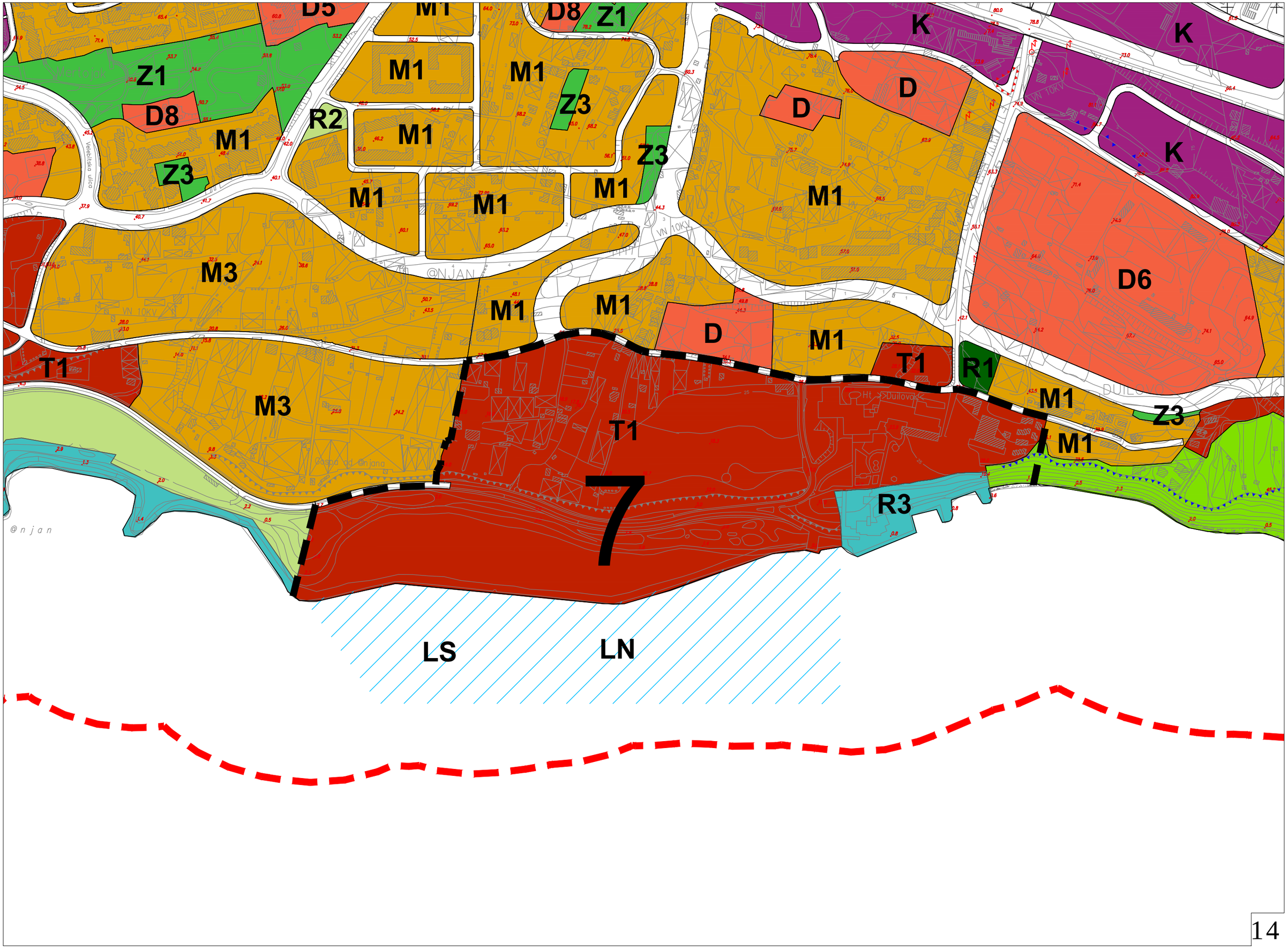
D5
M1
D8
Z1
K
K
Z1
M1
M1
Z3
D
D
D8
R2
M1
M1
Z3
K
Z3
M1
M1
M1
M1
M3
D6
M1
M1
D
M1
T1
R1
M1
Z3
M3
T1
M1
7
R3
LS
LN

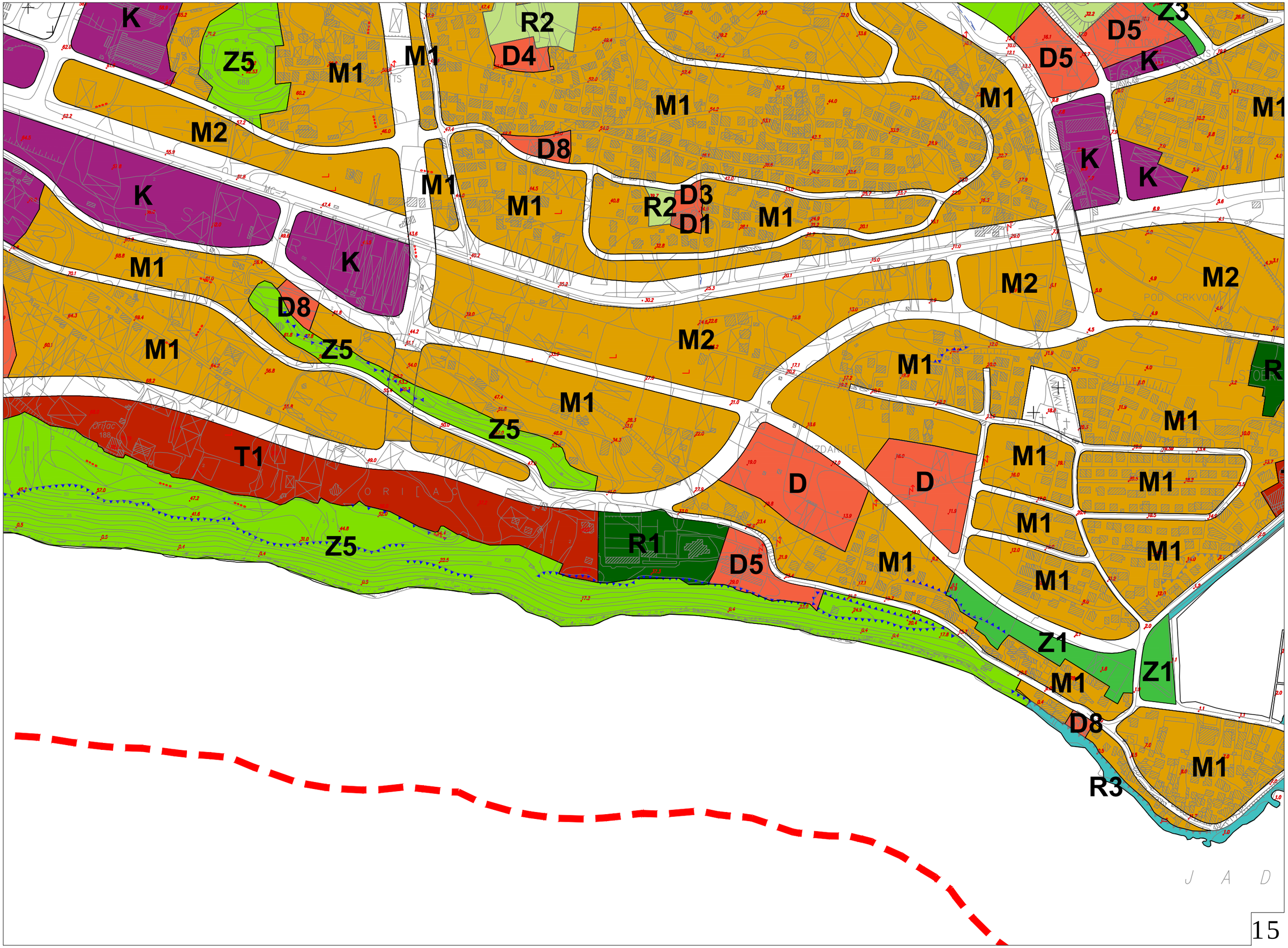
K
Z5
M1
M2
R2
D4
D8
D3
D1
D5
Z3
T1
R1
D
Z1
R3
R
J A D

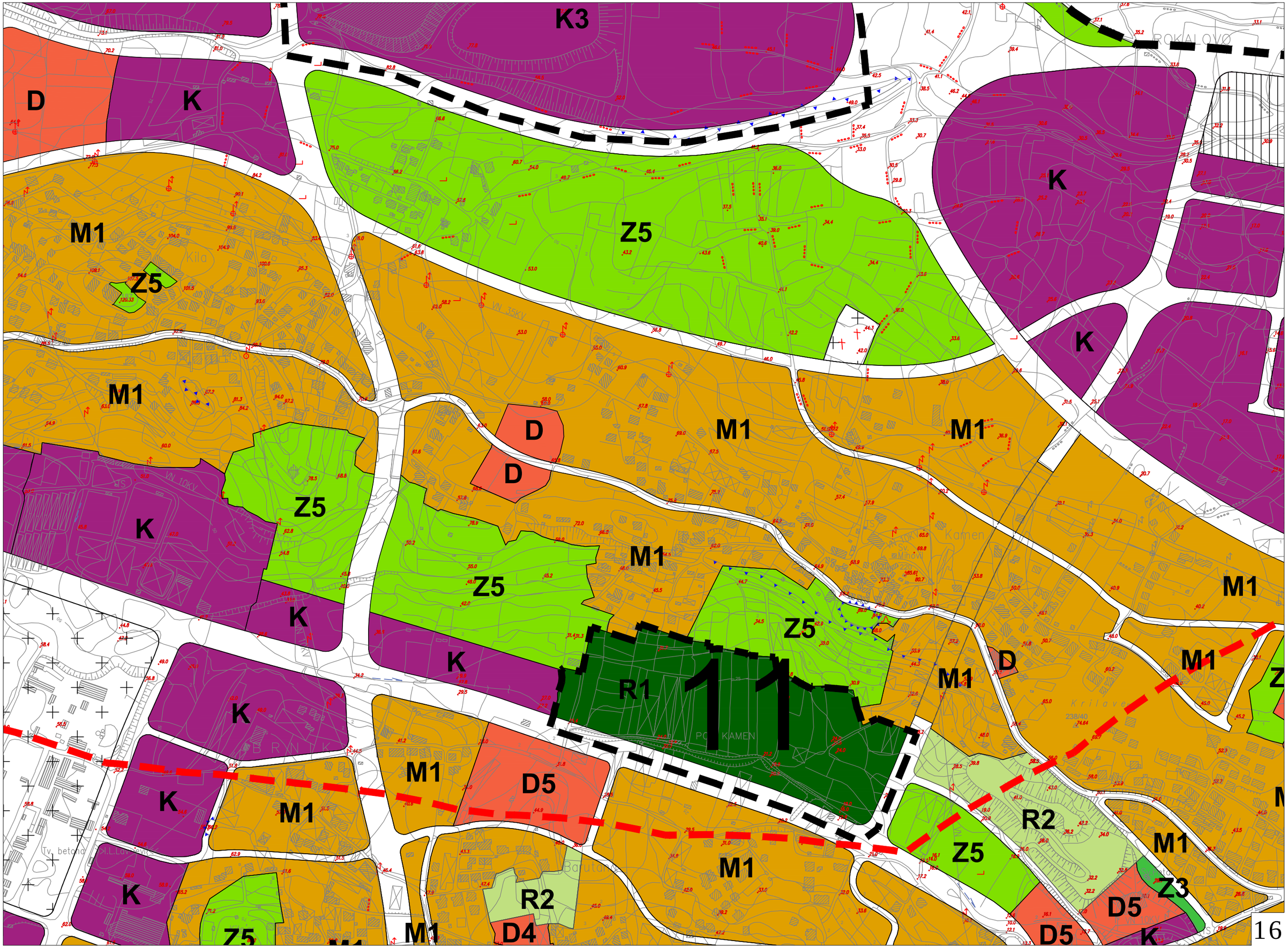
K3
D
K
M1
Z5
K
M1
D
D
M1
M1
Z5
K
Z5
K
K
K
R1
Z5
M1
D
M1
M1
M1
D5
M1
K
M1
R2
Z5
M1
Z3
D5
K
R2
D4
M1
D5
K
Z5

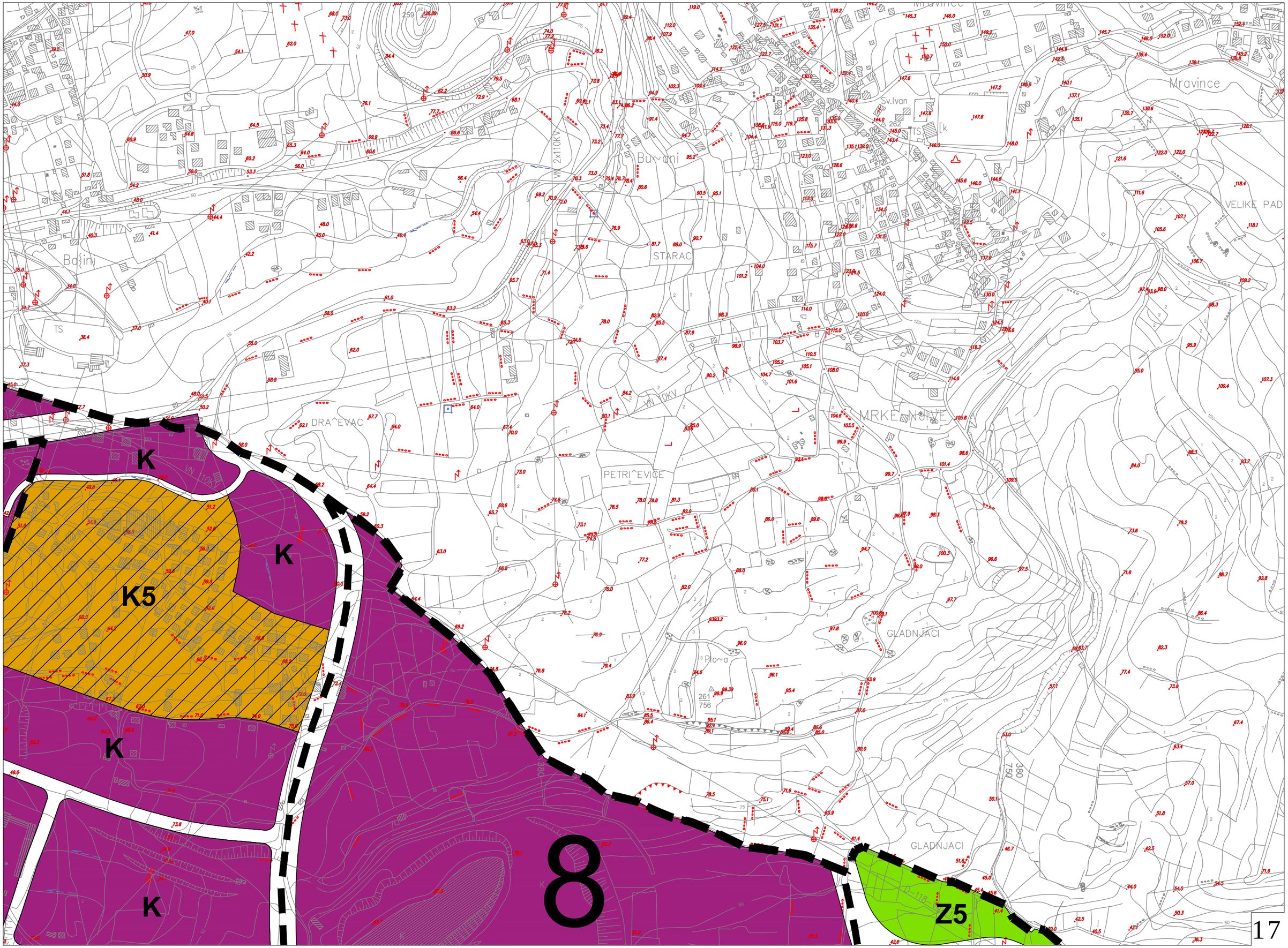
K
K5
K
K
8
Z5
Mravince
Sv.Ivan
Bu~oni
STARAC
Ba{ini
DRA^EVAC
PETRI^EVICE
MRKE NJIVE
GLADNJAGI
Piona
VELIKE PAD
VN 2x110KV
VN 10KV
TS

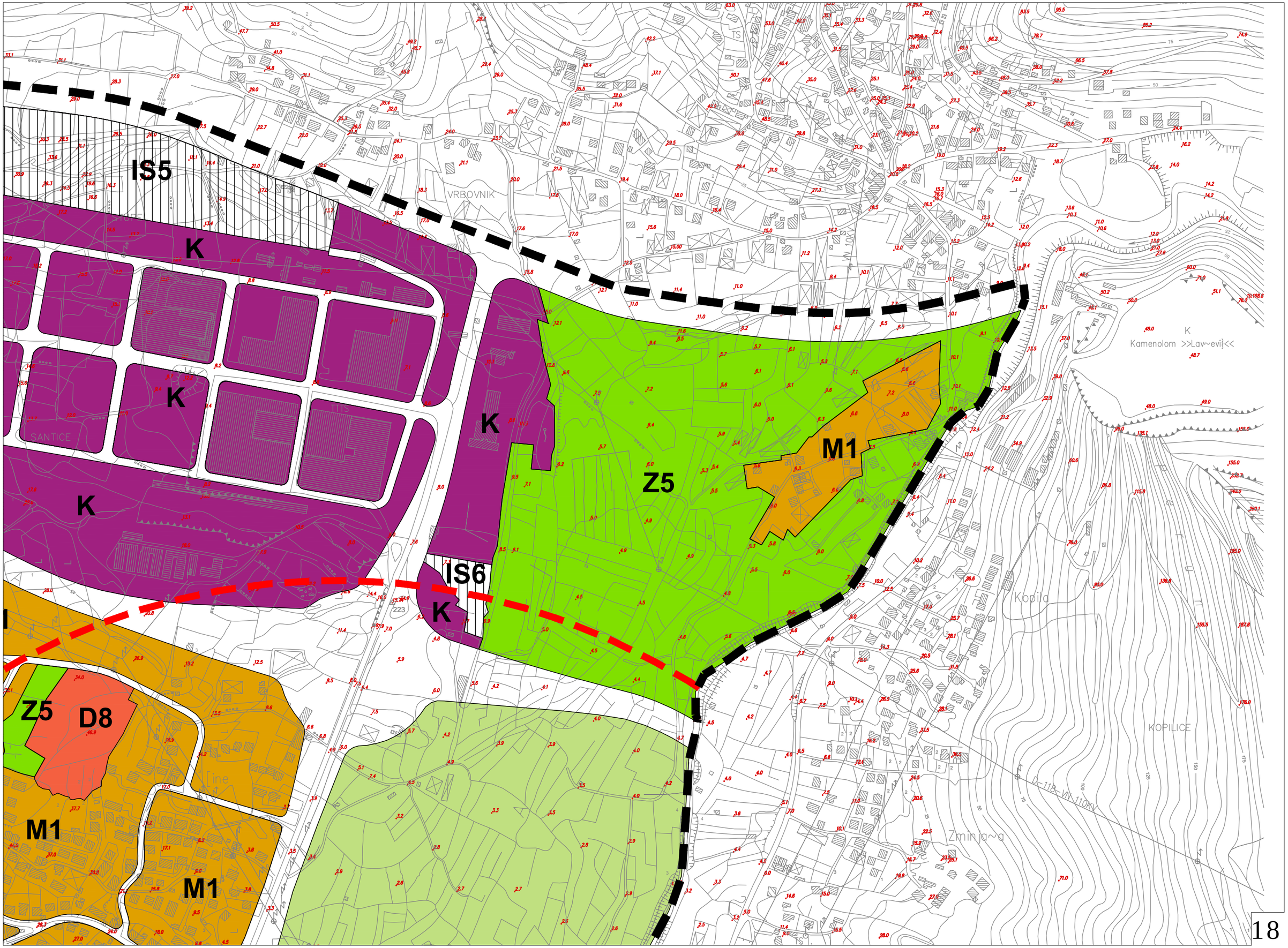
IS5
K
K
K
K
Z5
M1
IS6
K
Z5
D8
M1
M1
VRBOVNIK
SANTICE
Kamenolom >>Lav~evi}<<
Kopila
KOPILICE
Zmin ja~a
0-118-VN 110KV

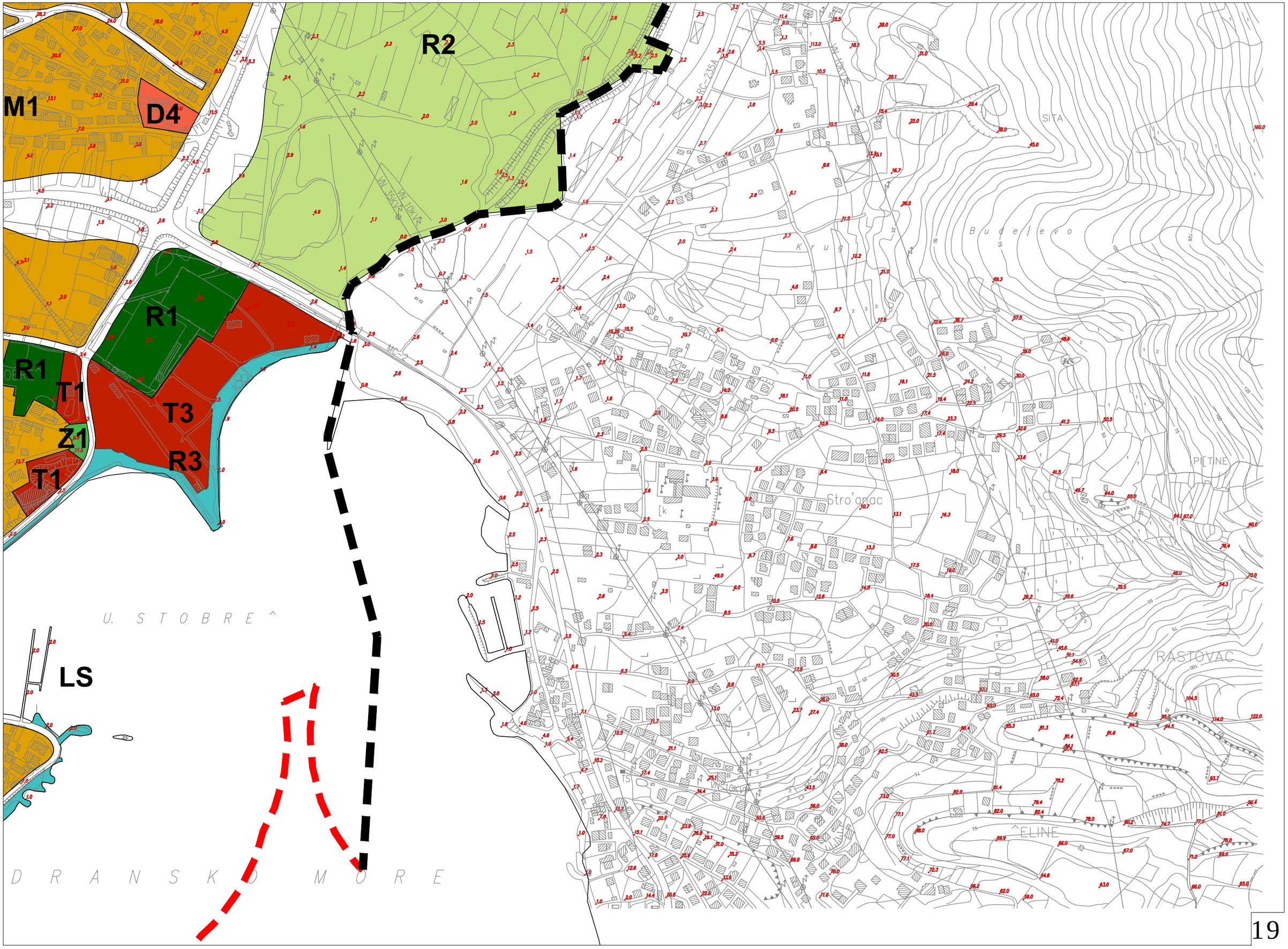
R2
M1
D4
R1
R1
T1
T3
Z1
R3
T1
LS
U. STOBREČ
DRANSKO MORE
VN 35kV
VN 10kV
RC 235A
Krug
Budišćevo
SITA
PIŠTINE
Stroćnac
RASTOVAC
ELINE