P / 1288608

REPUBLIKA HRVATSKA
SPLITSKO-DALMATINSKA ŽUPANIJA
GRAD SPLIT
Služba za prostorno planiranje i zaštitu okoliša
Odsjek za prostorno planiranje

KLASA: 350-02/16-04/02
URBROJ: 2181/01-19-02/01-16-14
Split, 15. travnja 2016. godine

PRIJEDLOG STAVLJANJA IZVAN SNAGE DETALJNOG PLANA UREĐENJA DIJELA PODRUČJA DUJMOVAČA U SPLITU

1. Obrazloženje
2. Kartografski prikazi – izvodi iz plana
3. Sažetak za javnost

Pripremila:
VODITELJICA ODSJEKA :

Branka Mimica, d.i.a.

REPUBLIKA HRVATSKA SPLITSKO-DALMATINSKA ŽUPANIJA SLUŽBA ZA PROSTORNO PLANIRANJE I ZAŠTITU OKOLIŠA SPLIT

PROČELNICA:

Ružica Batinić Santro, d.i.a.

1. OBRAZLOŽENJE

DETALJNI PLAN UREĐENJA DIJELA PODRUČJA DUJMOVAČA

Detaljni plana uređenja dijela područja Dujmovača (u nastavku teksta DPU)(„Službeni glasnik Grada Splita", broj 10/01) donesen je na temelju Zakona o prostornom uređenju (Narodne novine broj 30/94,68/98 i 61/00), Programa mjera za unapređenje stanja u prostoru Grada Splita (Službeni glasnik 2/97, 2/98, 5/98, 3/99, 7/99, 1/00, 9/00, 16/00 i 10/01)) i GUP-a Splita (Službeni glasnik Općine Split, 13/78, 14/83, 22-I/87, 6-II/90, 9/91, 2/93 i Službeni glasnik Grada Splita 4/94, 6/95, 6/97, 8/98, 16/98) u srpnju 2001. godine.
Nakon usvajanje DPU-a donesen je plan šireg područja, novi GUP (1/06, 15/07,003/08, 3/12, 32/13, 52/13, 41/14, 55/14) kojim su utvrđene nove odredbe za provedbu, između ostalog i za prostor obuhvata predmetnog DPU-a.

Prostor DPU-a obuhvaća površinu od cca 1,42 ha.
Važećim GUP-om prostor se nalazi unutar niskokonsolidiradog područja predviđenog za sanaciju, uređivanje i urbanu obnovu djelomično izgrađenih prostora za koji vrijedi urbano pravilo 3.1, „Proizvodna namjena" prema kojima bi se na tom području moglo graditi prema većim brojčano prostornim pokazateljima (kis i kig) nego je to u DPU-u.

PREMA DPU-u:
DPU-om se omogućava gradnja poslovno – trgovačkih i servisnih sadržaja sa pratećim parkirališno manipulativnim površinama (građ.č. 1, 2 i 3), dok se na preostalim dijelovima planiraju javno-prometne površine (građ.č. 4, 6 i 7) i infrastrukturna površina-IS (građ.č. 5).
DPU-om su određeni brojčani prostorni pokazatelji tako da:
- za građevne čestice 1 i 2 maksimalni koeficijent izgrađenosti kig=0,25, maksimalni koeficijent iskorištenosti kis= 0,5 i broj etaža E= P+1,

- za građevnu česticu 3 maksimalni koeficijent izgrađenosti kig=0,30 , maksimalni koeficijent iskorištenosti kis= 0,5 i broj etaža E= Po +P+3,
- za građevne čestice 1, 2 i 3 maksimalni koeficijent izgrađenosti podzemnih dijelova kigP =0,5.

Dio plana je realiziran izgradnjom poslovno – trgovačkih i servisnih građevina na građ.č. 1 i 2.

PREMA VAŽEĆEM GUP-u:

Urbano pravilo 3.1 Sanacija, uređivanje i urbana obnova djelomično izgrađenih prostora mješovite izgradnje članak 73.

Posebna pravila – proizvodna namjena

- Omogućava se nova izgradnja, rekonstrukcija ili zamjena postojećih građevina te uređenje javnih prostora, posebno ulične mreže, uz izradu provedbenog dokumenta prostornog uređenja u granicama obuhvata utvrđenim ovim Planom:
- urbanom transformacijom je potrebno osigurati primjerene uvjete rada u zonama koje su namijenjene gospodarstvu, a neuređene su i dijelom infrastrukturno neopremljene; ne dopušta se gradnja stambenih građevina, postojeće građevine mogu se zadržati do prenamjene,
- za građevnu česticu poslovne namjene **Ppmin=1000 m2, Kig=0,4, KigP=0,8, kisN=1,60, V=20 m** (osim tehnološki uvjetovanih dijelova građevine ukoliko to dopuštaju lokalni uvjeti te sigurnosni i ekološki kriteriji), građevine se mogu graditi kao slobodnostojeće ili prislonjene zabatnim zidovima u kom slučaju se ovi cijelom visinom moraju izvesti kao protupožarni, **E=Po+P+3,** minimalna udaljenost od javno prometne površine 5 m, minimalno 20% površine čestice uređeno kao zelena površina,
- građevna čestica mora imati pristup na javno-prometnu površinu minimalne širine kolnika za dvosmjerne novoplanirane prometnice 6,0 m,
- na rubovima radne zone (na rubnim građevnim česticama) potrebno je formirati pojas pejzažnog i zaštitnog zelenila kao tampon prema susjednoj izgradnji, posebno zonama namijenjenim pretežito ili djelomično stanovanju.

ZAKLJUČAK:

Stavljanjem izvan snage DPU-a i dalje će biti moguća izgradnja novih i rekonstrukcija postojećih građevina temeljem odredbi GUP-a , a što znači i veća iskoristivost prostora.

Stoga je Gradsko vijeće Grada Splita na 31.sjednici održanoj 26. siječnja 2016.g.donijelo Odluku o provođenju postupka stavljanja izvan snage Detaljnog plana uređenja dijela područja Dujmovača u Splitu koja je objavljena u Službenom glasniku Grada Splita br 5/16, te je na temelju iste započet postupak stavljanja izvan snage Plana.

2. KARTOGRAFSKI PRIKAZI – izvadak iz plana

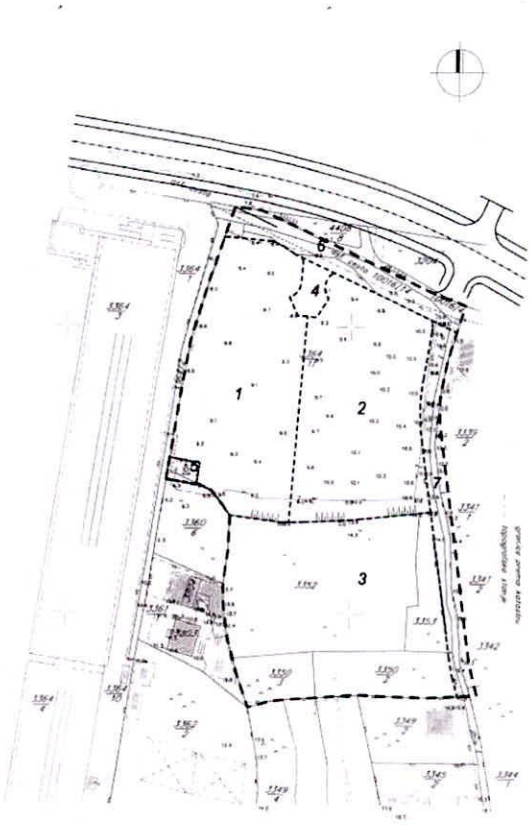

DETALJNI PLAN UREĐENJA
DIJELA PODRUČJA DUJMOVAČA

PLANIRANA PARCELACIJA 1:1000

- - - GRANICA OBUHVATA
——— GRANICE POSTOJEĆIH PARCELA
- - - - GRANICE PLANIRANIH PARCELA
1,...6 OZNAKE PLANIRANIH PARCELA

ŽUPANIJA SPLITSKO DALMATINSKA GRAD SPLIT	
NAZIV PROSTORNOG PLANA: DPU DIJELA PODRUČJA DUJMOVAČA	
NAZIV KARTOGRAFSKOG PRIKAZA: PLANIRANA PARCELACIJA	
BROJ KARTOGRAFSKOG PRIKAZA: 0b	MJERILO KARTOGRAFSKOG PRIKAZA: 1:1000
PROGRAM MJERA ZA UNAPREĐENJE STANJA U PROSTORU: Sl. glasnik Grada Splita br. 2/97, 2/98, 5/98, 3/99,7/99,1/00,9/00,16/00,10/01	ODLUKA PREDSTAVNIČKOG TIJELA O DONOŠENJU PLANA: Sl. glasnik Grada Splita br. 10/01
JAVNA RASPRAVA (DATUM OBJAVE): dnevni list Slobodna Dalmacija, 16.svibnja 2001.	JAVNI UVID ODRŽAN od: 21. svibnja 2001. do: 19. lipnja 2001.
PEČAT TIJELA ODGOVORNOG ZA PROVOĐENJE JAVNE RASPRAVE:	ODGOVORNA OSOBA ZA PROVOĐENJE JAVNE RASPRAVE: Ivana Bojić, dia
PRAVNA OSOBA KOJA JE IZRADILA PLAN:	GISPLAN,d.o.o. - SPLIT
PEČAT PRAVNE OSOBE KOJA JE IZRADILA PLAN: GISplan, d.o.o. geografski informacijski sustavi, prostorno planiranje, informatički inženjering Split, Domovinskog rata 42	ODGOVORNA OSOBA: mr. Gojko Berlengi, dia
KOORDINATOR PLANA: mr. Gojko Berlengi, dia	
STRUČNI TIM: mr. Gojko Berlengi, dia, Ines Berlengi, dia	
PEČAT PREDSTAVNIČKOG TIJELA: GRAD SPLIT GRADSKO VIJEĆE	PREDSJEDNIK PREDSTAVNIČKOG TIJELA: Zvonimir Puljić, dipl. ing.
ISTOVJETNOST OVOG PROSTORNOG PLANA S IZVORNIKOM OVJERAVA:	PEČAT NADLEŽNOG TIJELA:

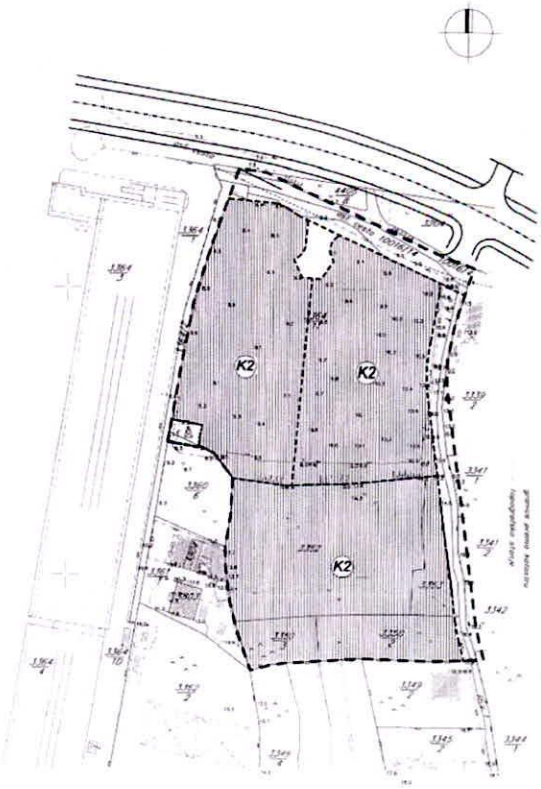

DETALJNI PLAN UREĐENJA
DIJELA PODRUČJA DUJMOVAČA

DETALJNA NAMJENA POVRŠINA 1:1000

- - - GRANICA OBUHVATA
——— GRANICE POSTOJEĆIH PARCELA
- - - - GRANICE PLANIRANIH PARCELA
K2 OZNAKE PLANIRANIH PARCELA
GOSPODARSKA NAMJENA, PRETEŽITO TRGOVAČKA

ŽUPANIJA SPLITSKO DALMATINSKA GRAD SPLIT	
NAZIV PROSTORNOG PLANA: DPU DIJELA PODRUČJA DUJMOVAČA	
NAZIV KARTOGRAFSKOG PRIKAZA: DETALJNA NAMJENA POVRŠINA	
BROJ KARTOGRAFSKOG PRIKAZA: 1	MJERILO KARTOGRAFSKOG PRIKAZA: 1:1000
PROGRAM MJERA ZA UNAPREĐENJE STANJA U PROSTORU: Sl. glasnik Grada Splita br. 2/97, 2/98, 5/98, 3/99,7/99,1/00,9/00,16/00,10/01	ODLUKA PREDSTAVNIČKOG TIJELA O DONOŠENJU PLANA: Sl. glasnik Grada Splita br. 10/01
JAVNA RASPRAVA (DATUM OBJAVE): dnevni list Slobodna Dalmacija, 16.svibnja 2001.	JAVNI UVID ODRŽAN od: 21. svibnja 2001. do: 19. lipnja 2001.
PEČAT TIJELA ODGOVORNOG ZA PROVOĐENJE JAVNE RASPRAVE:	ODGOVORNA OSOBA ZA PROVOĐENJE JAVNE RASPRAVE: Ivana Bojić, dia
PRAVNA OSOBA KOJA JE IZRADILA PLAN:	GISPLAN,d.o.o. - SPLIT
PEČAT PRAVNE OSOBE KOJA JE IZRADILA PLAN: GISplan, d.o.o. geografski informacijski sustavi, prostorno planiranje, informatički inženjering Split, Domovinskog rata 42	ODGOVORNA OSOBA: mr. Gojko Berlengi, dia
KOORDINATOR PLANA: mr. Gojko Berlengi, dia	
STRUČNI TIM: mr. Gojko Berlengi, dia, Ines Berlengi, dia	
PEČAT PREDSTAVNIČKOG TIJELA: GRAD SPLIT GRADSKO VIJEĆE	PREDSJEDNIK PREDSTAVNIČKOG TIJELA: Zvonimir Puljić, dipl. ing.
ISTOVJETNOST OVOG PROSTORNOG PLANA S IZVORNIKOM OVJERAVA:	PEČAT NADLEŽNOG TIJELA:

DETALJNI PLAN UREĐENJA DIJELA PODRUČJA DUJMOVAČA

PROMETNA MREŽA 1:1000

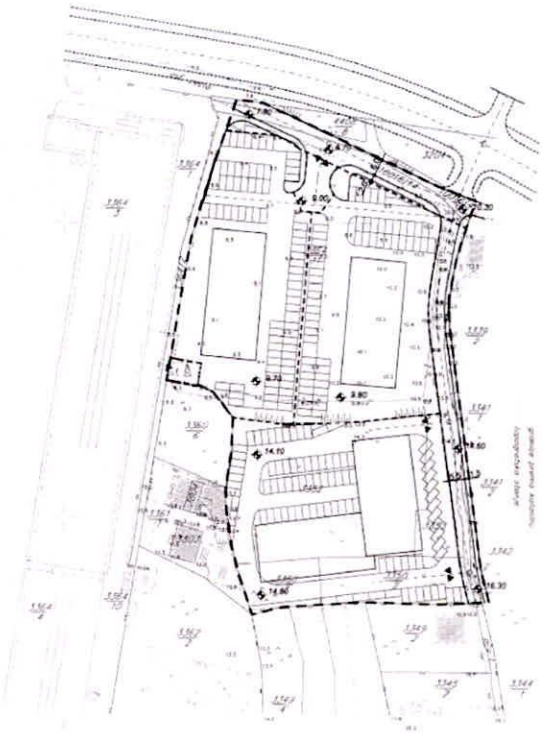

- GRANICA OBUHVATA
- GRANICE POSTOJEĆIH PARCELA
- GRANICE PLANIRANIH PARCELA
- GRADIVI DIO PARCELA
- KOLNI PRISTUP PARCELI
- VISINSKE KOTA PROMETNIH POVRŠINA

ŽUPANIJA SPLITSKO DALMATINSKA GRAD SPLIT	
NAZIV PROSTORNOG PLANA: DPU DIJELA PODRUČJA DUJMOVAČA	
NAZIV KARTOGRAFSKOG PRIKAZA: PROMETNA MREŽA	
BROJ KARTOGRAFSKOG PRIKAZA: 2a	MJERILO KARTOGRAFSKOG PRIKAZA: 1:1000
PROGRAM MJERA ZA UNAPREĐENJE STANJA U PROSTORU: Sl. glasnik Grada Splita br. 2/97, 2/98, 5/98, 3/99,7/99,1/00,9/00,16/00,10/01	ODLUKA PREDSTAVNIČKOG TIJELA O DONOŠENJU PLANA: Sl. glasnik Grada Splita br. 10/01
JAVNA RASPRAVA (DATUM OBJAVE): dnevni list Slobodna Dalmacija, 16.svibnja 2001.	JAVNI UVID ODRŽAN od: 21. svibnja 2001. do: 19. lipnja 2001.
PEČAT TIJELA ODGOVORNOG ZA PROVOĐENJE JAVNE RASPRAVE:	ODGOVORNA OSOBA ZA PROVOĐENJE JAVNE RASPRAVE: Ivana Bojić, dia
PRAVNA OSOBA KOJA JE IZRADILA PLAN:	GISPLAN,d.o.o. - SPLIT
PEČAT PRAVNE OSOBE KOJA JE IZRADILA PLAN: GISplan, d.o.o. geografski informacijski sustavi, prostorno planiranje informatički inženjering Split, Domovinskog rata 42	ODGOVORNA OSOBA: mr. Gojko Berlengi, dia
KOORDINATOR PLANA: mr. Gojko Berlengi, dia	
STRUČNI TIM: mr. Gojko Berlengi, dia, Ines Berlengi, dia	
PEČAT PREDSTAVNIČKOG TIJELA: GRAD SPLIT GRADSKO VIJEĆE	PREDSJEDNIK PREDSTAVNIČKOG TIJELA: Zvonimir Puljić, dipl. ing.
ISTOVJETNOST OVOG PROSTORNOG PLANA S IZVORNIKOM OVJERAVA:	PEČAT NADLEŽNOG TIJELA:

DETALJNI PLAN UREĐENJA DIJELA PODRUČJA DUJMOVAČA

UVJETI GRADNJE, KORIŠTENJA, UREĐENJA I ZAŠTITE POVRŠINA 1:1000

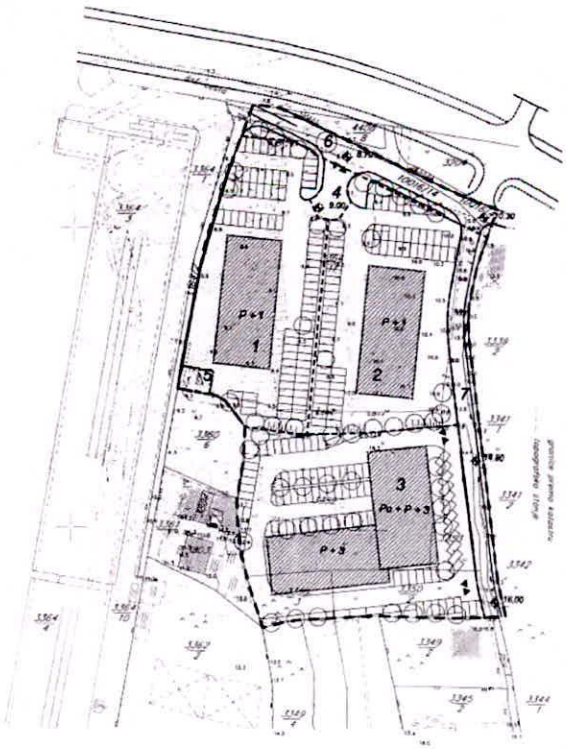

- GRANICA OBUHVATA
- GRANICE POSTOJEĆIH PARCELA
- GRANICE PLANIRANIH PARCELA
- 1,...7 OZNAKE PLANIRANIH PARCELA
- GRADIVI DIO PARCELE
- P + 3 VISINA GRAĐEVINE
- KOTA UREĐENOG TERENA
- KOLNI PRISTUP
- DRVORED

ŽUPANIJA SPLITSKO DALMATINSKA GRAD SPLIT	
NAZIV PROSTORNOG PLANA: DPU DIJELA PODRUČJA DUJMOVAČA	
NAZIV KARTOGRAFSKOG PRIKAZA: UVJETI GRADNJE, KORIŠTENJA, UREĐENJA I ZAŠTITE POVRŠINA	
BROJ KARTOGRAFSKOG PRIKAZA: 3, 4	MJERILO KARTOGRAFSKOG PRIKAZA: 1:1000
PROGRAM MJERA ZA UNAPREĐENJE STANJA U PROSTORU: Sl. glasnik Grada Splita br. 2/97, 2/98, 5/98, 3/99,7/99, 1/00,9/00,16/00,10/01	ODLUKA PREDSTAVNIČKOG TIJELA O DONOŠENJU PLANA: Sl. glasnik Grada Splita br. 10/01
JAVNA RASPRAVA (DATUM OBJAVE): dnevni list Slobodna Dalmacija, 16.svibnja 2001.	JAVNI UVID ODRŽAN od: 21. svibnja 2001. do: 19. lipnja 2001.
PEČAT TIJELA ODGOVORNOG ZA PROVOĐENJE JAVNE RASPRAVE:	ODGOVORNA OSOBA ZA PROVOĐENJE JAVNE RASPRAVE: Ivana Bojić, dia
PRAVNA OSOBA KOJA JE IZRADILA PLAN:	GISPLAN,d.o.o. - SPLIT
PEČAT PRAVNE OSOBE KOJA JE IZRADILA PLAN: GISplan, d.o.o. geografski informacijski sustavi, prostorno planiranje, informatički inženjering Split, Domovinskog rata 42	ODGOVORNA OSOBA: mr. Gojko Berlengi, dia
KOORDINATOR PLANA: mr. Gojko Berlengi, dia	
STRUČNI TIM: mr. Gojko Berlengi, dia, Ines Berlengi, dia	
PEČAT PREDSTAVNIČKOG TIJELA: GRAD SPLIT GRADSKO VIJEĆE	PREDSJEDNIK PREDSTAVNIČKOG TIJELA: Zvonimir Puljić, dipl. ing.
ISTOVJETNOST OVOG PROSTORNOG PLANA S IZVORNIKOM OVJERAVA:	PEČAT NADLEŽNOG TIJELA:

3. SAŽETAK ZA JAVNOST

Detaljni plana uređenja dijela područja Dujmovača (u nastavku teksta DPU) („Službeni glasnik Grada Splita", broj 10/01) na snazi je od 2001. godine.
Nakon usvajanje DPU-a donesen je novi GUP (1/06, 15/07,003/08, 3/12, 32/13, 52/13, 41/14, 55/14) kojim su utvrđene nove odredbe za provedbu, između ostalog i za prostor obuhvata predmetnog DPU-a.

Granice obuhvata Plana vidljive su na kartografskim prikazima - Prilog 1.
Prostor DPU-a obuhvaća površinu od cca 1,42 ha , a namjena prostora prema tada važećem GUP je zona prometnih djelatnosti.
DPU-om se omogućava gradnja poslovno – trgovačkih i servisnih sadržaja sa pratećim parkirališno manipulativnim površinama (građ.č. 1, 2 i 3), dok se na preostalim dijelovima planiraju javno-prometne površine (građ.č. 4, 6 i 7) i infrastrukturna površina-IS (građ.č. 5).
DPU-om su određeni brojčani prostorni pokazatelji tako da:
- za građevne čestice 1 i 2 maksimalni koeficijent izgrađenosti kig=0,25, maksimalni koeficijent iskorištenosti kis= 0,5 i broj etaža E= P+1,
- za građevnu česticu 3 maksimalni koeficijent izgrađenosti kig=0,30 , maksimalni koeficijent iskorištenosti kis= 0,5 i broj etaža E= Po +P+3,
Dio plana je realiziran izgradnjom poslovno – trgovačkih i servisnih građevina na građ.č. 1 i 2.

Važećim GUP-om prostor se nalazi unutar niskokonsolidiradog područja predviđenog za sanaciju, uređivanje i urbanu obnovu djelomično izgrađenih prostora za koji vrijedi urbano pravilo 3.1, „Proizvodna namjena" prema kojima bi se na tom području moglo graditi prema većim brojčano prostornim pokazateljima (kis i kig) nego je to u DPU-u.
Urbano pravilo 3.1 Sanacija, uređivanje i urbana obnova djelomično izgrađenih prostora mješovite izgradnje članak 73.
„Posebna pravila – proizvodna namjena

- ...
- za građevnu česticu poslovne namjene **Ppmin=1000 m2, Kig=0,4, KigP=0,8, kisN=1,60, V=20 m** (osim tehnološki uvjetovanih dijelova građevine ukoliko to dopuštaju lokalni uvjeti te sigurnosni i ekološki kriteriji), građevine se mogu graditi kao slobodnostojeće ili prislonjene zabatnim zidovima u kom slučaju se ovi cijelom visinom moraju izvesti kao protupožarni, **E=Po+P+3,** minimalna udaljenost od javno prometne površine 5 m, minimalno 20% površine čestice uređeno kao zelena površina,
- ..... „

Stavljanje plana izvan snage inicirano je od strane investitora odnosno vlasnika zemljišta iz razloga mogućnosti gradnje prema većim brojčanim pokazateljima, prema važećem GUP-u.

Gradsko vijeće Grada Splita na 31. sjednici održanoj 26. siječnja 2016. godine donijelo je Odluku o provođenju postupka stavljanja izvan snage Detaljnog plana uređenja dijela područja Dujmovača („Službeni glasnik Grada Splita", broj 5/16).
Na temelju odluke započet je postupak stavljanja izvan snage Plana.

Člankom 113. stavak 1. Zakona propisano je da se odredbe kojima je uređena izrada i donošenje prostornih planova na odgovarajući način primjenjuju i na njihovo zasebno stavljanje izvan snage.
Sukladno članku 88. stavku 1. Zakona o prostornom uređenju („Narodne novine", broj 153/13), Služba za prostorno planiranje i zaštitu okoliša, Odsjek za prostorno planiranje je preko web stranica Hrvatskog zavoda za prostorni razvoj, Splitsko – dalmatinske županije i

Grada Splita dala obavijest za javnost o započinjanju postupka stavljanja izvan snage Detaljnog plana uređenja dijela područja Dujmovača.

Temeljem članka. 90. Zakona, nadležnim javno pravnim tijelima dostavljena je Odluke o provođenju postupka s pozivom da dostave svoje zahtjeve vezano uz provođenje postupka stavljanja izvan snage istog.

U roku koji je naveden u pozivu za dostavu zahtjeva, Hrvatska regulatorna agencija za mrežne djelatnosti i Hrvatske vode dostavile su dopise prema kojima su suglasni s postupkom stavljanja izvan snage, MUP Policijska uprava Splitsko-dalmatinska dostavila je očitovanje da ne sudjeluju u izdavanju mišljenja na postupak a Uprava za zaštitu kulturne baštine, Konzervatorski odjel u Splitu dostavio je smjernice koje se odnose na buduće postupke za znatno širi obuhvat.
Za ostala se pozvana javnopravna tijela, koja nisu dostavila svoje zahtjeve u roku , sukladno članku 90. stavak 2 Zakona smatra da zahtjeva nemaju.

U Službi za prostorno planiranje i zaštitu okoliša , Odsjek za prostorno planiranje, pripremljen je Nacrt prijedloga za stavljanje izvan snage Plana, pa je sukladno članku 95. Stavak 2. Zakona Gradonačelnik Grada Splita utvrdio Prijedlog stavljanja izvan snage Detaljnog plana uređenja dijela područja Dujmovača za javnu raspravu.

Pripremila:
VODITELJICA ODSJEKA :

Branka Mimica, d.i.a.

PROČELNICA:

Ružica Batinić Santro, d.i.a.

PRILOG 1

- *Izvadak iz GUP-a*

DPU (detaljni plan uređenja)

9. Detaljni plan uređenja dijela područja Dujmovača

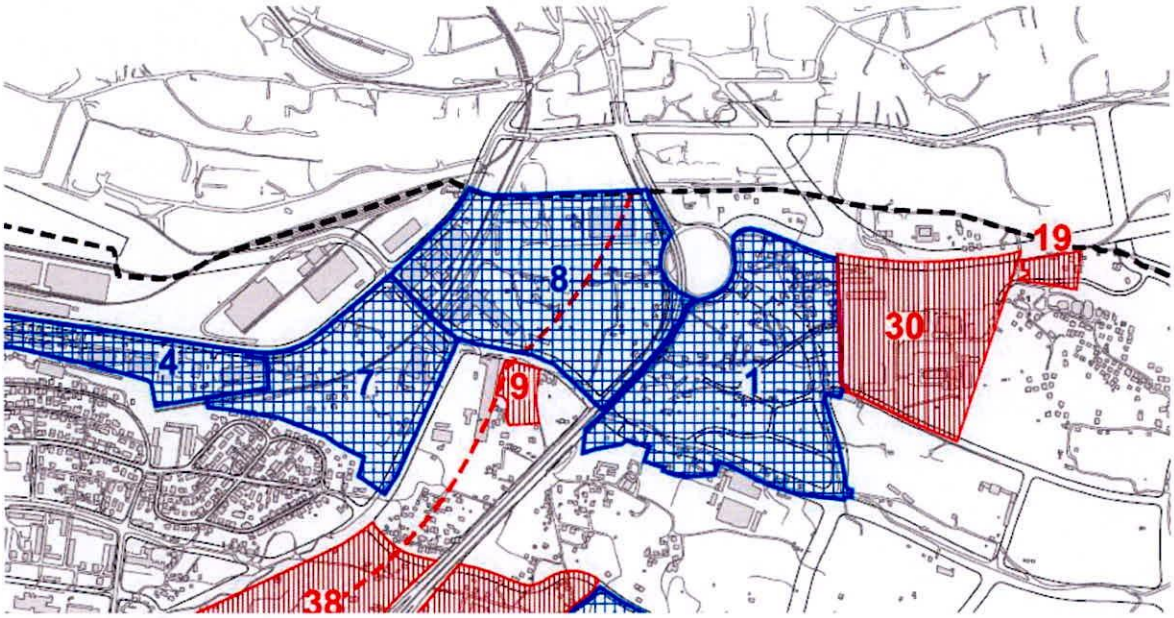

- *Izvadak iz DPU-a , granica obuhvata*

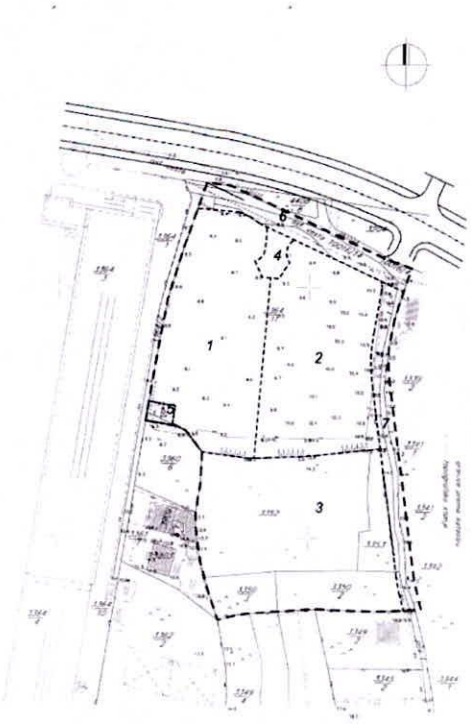

DETALJNI PLAN UREĐENJA
DIJELA PODRUČJA DUJMOVAČA

PLANIRANA PARCELACIJA 1:1000

- - - GRANICA OBUHVATA
——— GRANICE POSTOJEĆIH PARCELA
- - - - GRANICE PLANIRANIH PARCELA
1,...6 OZNAKE PLANIRANIH PARCELA

ŽUPANIJA SPLITSKO DALMATINSKA	GRAD SPLIT
NAZIV PROSTORNOG PLANA: DPU DIJELA PODRUČJA DUJMOVAČA	
NAZIV KARTOGRAFSKOG PRIKAZA: PLANIRANA PARCELACIJA	
BROJ KARTOGRAFSKOG PRIKAZA: 0b	MJERILO KARTOGRAFSKOG PRIKAZA: 1:1000
PROGRAM MJERA ZA UNAPREĐENJE STANJA U PROSTORU: Sl. glasnik Grada Splita br. 2/97, 3/98, 5/98, 3/99, 7/99, 1/00, 9/00, 18/00, 1/01	ODLUKA PREDSTAVNIČKOG TIJELA O DONOŠENJU PLANA: Sl. glasnik Grada Splita br. 10/01
JAVNA RASPRAVA (DATUM OBJAVE): dnevni list Slobodna Dalmacija, 16.veljače 2001.	JAVNI UVID OTVOREN od: 21. veljače 2001. do: 19. lipnja 2001.
PEČAT TIJELA ODGOVORNOG ZA PROVOĐENJE JAVNE RASPRAVE:	ODGOVORNA OSOBA ZA PROVOĐENJE JAVNE RASPRAVE: Ivana Bujić, dia
PRAVNA OSOBA KOJA JE IZRADILA PLAN:	GISPLAN,d.o.o. - SPLIT
PEČAT PRAVNE OSOBE KOJA JE IZRADILA PLAN: gisplan, d.o.o. geografski informacijski sustavi, prostorno planiranje, informatički inženjering Split, Domovinskog rata 42	ODGOVORNA OSOBA: mr. Gojko Berlengi, dia
KOORDINATOR PLANA: mr. Gojko Berlengi, dia	
STRUČNI TIM: mr. Gojko Berlengi, dia, Ines Berlengi, dia	
PEČAT PREDSTAVNIČKOG TIJELA: GRAD SPLIT GRADSKO VIJEĆE	PREDSJEDNIK PREDSTAVNIČKOG TIJELA: Zvonimir Pujić, dipl. ing.
ISTOVJETNOST OVOG PROSTORNOG PLANA S IZVORNIKOM OVJEREVA:	PEČAT NADLEŽNOG TIJELA: