P / 1289247

REPUBLIKA HRVATSKA
SPLITSKO-DALMATINSKA ŽUPANIJA
GRAD SPLIT
Služba za prostorno planiranje i zaštitu okoliša
Odsjek za prostorno planiranje

KLASA: 350-02/16-04/01
URBROJ: 2181/01-19-02/01-16-12
Split, 18. travnja 2016. godine

PRIJEDLOG STAVLJANJA IZVAN SNAGE PROVEDBENOG URBANISTIČKOG PLANA POVIJESNE JEZGRE GRADA SPLITA

1. Obrazloženje
2. Kartografski prikazi – izvodi iz plana
3. Sažetak za javnost

Pripremila:
VODITELJICA ODSJEKA :

Branka Mimica, d.i.a.

PROČELNICA:

Ružica Batinić Santro, d.i.a.

REPUBLIKA HRVATSKA SPLITSKO-DALMATINSKA ŽUPANIJA GRAD SPLIT SLUŽBA ZA PROSTORNO PLANIRANJE I ZAŠTITU OKOLIŠA 1 SPLIT

1. OBRAZLOŽENJE

PROVEDBENI URBANISTIČKI PLANA POVIJESNE JEZGRE GRADA SPLITA

Provedbeni urbanistički plan povijesne jezgre grada Splita (u nastavku teksta PUP) („Službeni glasnik Grada Splita", broj 6-II/90, 10/90, 10/93 i 9/97) donesen je na temelju Zakona o prostornom uređenju (Narodne novine broj 30/94, 68/98 i 61/00), Programa mjera za unapređenje stanja u prostoru Grada Splita (Službeni glasnik 2/97, 2/98, 5/98, 3/99, 7/99, 1/00, 9/00, 16/00 i 10/01)) i GUP-a Splita (Službeni glasnik Općine Split, 13/78, 14/83, 22-I/87, 6-II/90, 9/91, 2/93 i Službeni glasnik Grada Splita 4/94, 6/95, 6/97, 8/98, 16/98)..
Izmjena i dopuna koja je donesena 2007. godine (Službeni glasnik Grada Splita, broj 8/07) ukinuta je Presudom Visokog upravnog suda Republike Hrvatske (Poslovni broj: Usoz-43/2012-21, od 30.svibnja 2014.g.) i prestala je važiti 16.lipnja 2014.g. (Narodne novine, broj 73/14).

Plan šireg područja, GUP (1/06, 15/07,003/08, 3/12, 32/13, 52/13, 41/14, 55/14) donesen je 2006. godine. U GUP-u su za prostor obuhvata predmetnog PUP-a utvrđene drugačije odredbe za provedbu.

Predmetnim PUP-om, unutar obuhvata od cca 23.70 ha planirano je stanovanje, radni prostori (administrativne, trgovačke, uslužne, ugostiteljske i dr. radne djelatnosti), javni i kulturni sadržaji, zdravstvo, škole, sakralni objekti i prateći prostori, arheološki lokaliteti, ostaci fortifikacija, zelene površine i javno prometne površine, te se omogućava nova izgradnja, rekonstrukcija ili zamjena postojećih građevina, uređenje javnih i drugih prostora. Dio planiranih sadržaja je realiziran.

Obuhvat PUP-a povijesne jezgre grada Splita (Sl.gl. Grada Splita, broj 6-II/90, 10/90, 10/93 i 9/97)

PREMA GUP-u:
Sukladno GUP-u Splita kartografski prikaz 1.0 Korištenje i namjena prostora na predmetnom području planirana namjena je pretežito stambena i poslovna (M2), te kulturna (D7), školska (D5), javna i društvena (D), poslovna (K), javni park (Z1), uređeno zelenilo (odmorište) (Z3), i dio morske luke (međunarodnog značaja) (IS 1). Sukladno kartografskom prikazu 4.b područje se nalazi većim dijelom u urbanom pravilu 1.1. Zaštita i revitalizacija povijesne baštine – povijesna jezgra Splita, te u urbanim pravilima 1.2. Zaštita, uređivanje i dogradnja povijesne baštine, 1.7.a. Parkovi Zvončac, Sustipan, Strossmayerov i Vidovića park i 1.8. Dovršeni kompleksi jedne namjene, pretežito javne namjene – posebno vrijedni – zaštita namjene, uređivanje i moguća dopuna potrebnim sadržajima. Sve intervencije na ovom prostoru moguće su isključivo na temelju provedbenog dokumenta prostornog uređenja, konzervatorskih podloga i uz posebne uvjete i suglasnost nadležne službe zaštite kulturne baštine.

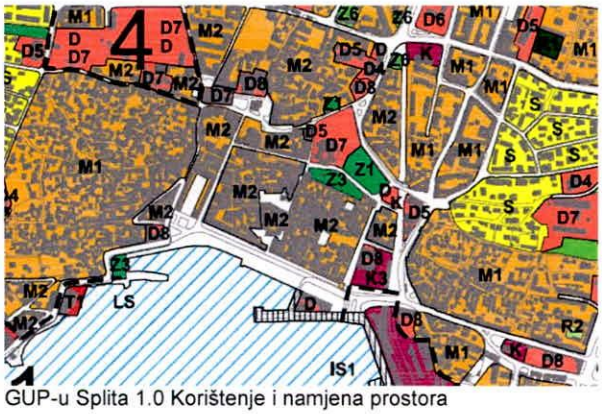

GUP-u Splita 1.0 Korištenje i namjena prostora

Urbana pravila

Obuhvat predmetnog Plana se nalazi u Kulturno-povijesnoj cjelini grada Splita zona „A" utvrđene Rješenjem Ministarstva kulture (Klasa: UP-I-612-08/08-06/0275, Urbroj: 532-04-01-01/6-12-17, od 15.svibnja 2013.g) i ispravkom rješenja Klasa: UP/1 612-08/08-06/0275, Urbroj: 532-04-01-04/11-13-23, od 04.srpnja 2013.g) .

„Sustav mjera zaštite u zoni „A":
Sustavom mjera zaštite u zoni „A" (potpuna zaštita povijesnih struktura) uvjetuju se mjere cjelovite zaštite i očuvanja svih kulturno-povijesnih vrijednosti urbane jezgre grada Splita uz maksimalno poštivanje funkcije prostora i njegovih sadržaja. Primjenjuje se režim najstrože zaštite povijesnih struktura. Mjerama zaštite određuju se kriteriji čuvanja kulturnih dobara unutar urbanističke cjeline, a one trebaju biti sadržane i u obaveznoj prostorno – planskoj dokumentaciji.

Za zonu „A" obavezna je izrada konzervatorske podloge koja treba biti ugrađena u prostorno – plansku dokumentaciju.
Na zonu „A" primjenjuje se režim najstrože zaštite povijesnih struktura. Svaka intervencija u prostoru, kao i unošenje nove namjene, mora biti strogo kontrolirana od strane nadležnog tijela (Upravni odjel za urbanizam, graditeljstvo i zaštitu okoliša grada Splita), i temeljiti se na prethodnom odobrenju od nadležnog konzervatorskog odjela.
Cilj je očuvanje integriteta povijesnih struktura i njihovih obilježja, povijesnih građevina i urbane matrice grada.
Valoriziraju se svi povijesni slojevi kao integralni dio kulturnog dobra nastao njegovim prirodnim razvojem. To se primjenjuje na sve slojeve grada od njegovog nastanka do Drugog svjetskog rata dokumentirane katastarskim planovima. Na postojećim građevinama može se provoditi konzervacija i restauracija, a ukoliko se obnova odnosi na izvanjski dio građevine

preporuča se provesti čišćenje bespravnih i neprimjerenih zahvata i alteracija provedenih nakon sredine 19.st. s ciljem da se umanji njihov štetan utjecaj na cjelinu zgrade.
Zamjenska gradnja nije dopuštena prema Zakonu o zaštiti i očuvanju kulturnih dobara. Nije moguće rušenje kulturnog dobra, kako pojedinačno zaštićenog, tako i onog unutar zaštićene povijesne cjeline.
Unutar zone „A" zaštićene povijesne cjeline Splita dozvoljavaju se intervencije koje se isključivo odnose na sanaciju postojećeg stanja (sanacija konstrukcije, rekonstrukcija krova i pokrova, zamjena dotrajale stolarije) uz upotrebu tradicionalnih materijala, konstrukcija i detalja, oblikovanih tradicionalnim tehnikama.
Izuzetak se može provesti isključivo u slučaju koji je naveden u predzadnjem paragrafu ovih mjera.
Interpolacija se može provesti samo u skladu s prostorno – planskom dokumentacijom izrađenom prema konzervatorskoj podlozi, uz mjere zaštite propisane od nadležnog konzervatorskog odjela.
Ne dozvoljava se povećanje katnosti postojećih građevina (iznimno prema mjerama zaštite iz konzervatorske podloge). Ne dozvoljava se cijepanje čestica ni objedinjavanje manjih građevnih jedinica u veće. Također, ne dopušta se izmjena gabarita, kao ni izmjena tlocrtne dispozicije objekata. Ne dopušta se izrada novih balkona i lođa, a dopušta se uređenje samo postojećih altana i krovnih terasa. Ne dopušta se postavljanje novih instalacijskih elemenata, vjetrenjača, solarnih kolektora, vanjskih klima uređaja (na vidljivim pročeljima i na pokrovu kosih krovova), satelitskih antena, neprimjereno izvedene rasvjete i sl. Za navedene slučajeve treba naći alternativna rješenja.
Za obnovu popločenja javnih površina treba ishoditi posebne uvjete i prethodnu suglasnost kod nadležnog Konzervatorskog odjela. Posebno je važno naglasiti čuvanje izvornih ploča (od antike do XIX. st.).
Svim zemljanim radovima moraju prethoditi zaštitna arheološka istraživanja ili arheološki nadzor prema propisanim posebnim uvjetima nadležne konzervatorske službe. Na temelju rezultata provedenih arheoloških istraživanja ili arheološkog nadzora odredit će se daljnji tretman lokacije. U zoni „A" mogu se izvoditi zaštitna i sistematska arheološka istraživanja u skladu s Pravilnikom o arheološkim istraživanjima (NN 102/10). Nakon provedenih istraživanja o prezentaciji nalaza odlučit će nadležna konzervatorska služba.
Za veće zahvate unutar granica obuhvata povijesne cjeline, koji mogu utjecati na iznimnu univerzalnu vrijednost kulturnog dobra na Listi svjetske baštine, potrebno je u skladu s provedbenim smjernicama Konvencije za zaštitu prirodne i kulturne baštine (čl. 172.) obavijestiti Odbor za svjetsku baštinu.

Propozicije uz sustav mjera zaštite zone „ A"

Kod obnove građevina provodi se konzervacija i restauracija dijelova kuće, a kod pregradnje treba postupati u skladu s konzervatorskom valorizacijom građevine, tako da u prošlosti nepravilno izvedene zidove treba prepravljati ili rekonstruirati na način primjeren građevini ovisno o njenoj starosti i građevnom slogu. Obnovljeni zidani dijelovi kuće u potpunosti trebaju biti usklađeni s izvornim zidom kuće odabirom kamena, sljubnica, tragova klesarskih alata, dimenzija i vrste zidarskog veza...

Radovi na održavanju krovnog pokrova i krovne konstrukcije mogu se obaviti izmjenom dotrajalog pokrova uz upotrebu postojeće drvene konstrukcije (ukoliko ona zadovoljava); ili uz izradu nove drvene konstrukcije za koju je potrebno izraditi projektnu dokumentaciju i ovjeriti je od strane Konzervatorskog odjela u Splitu.
Otvori na kući mogu se mijenjati isključivo prema konzervatorskim smjernicama ili konzervatorskoj podlozi u skladu s valorizacijom kuće, što znači da se mogu otvoriti zazidani prozori ako to odgovara stilskom pročišćavanju kuće, ili ako naknadno otvoreni prozori negiraju funkcionalnost građevine. ...
Luminari se mogu obnoviti na način kako su bili, u skladu sa slogom kuće, a iznimno se mogu dozvoliti na krovnim plohama, uz smjernice konzervatorske službe i u skladu s valorizacijom kuće. ...

Vanjska se stolarija može bojati svijetlosivom ili tamnozelenom bojom, a unutrašnja bijelom u najvećem broju slučajeva. Izuzetak su stilski valorizirani dijelovi romaničke i gotičke arhitekture na kojima se upotrebljavaju tamni uljani premazi zasićeni firnisom. ...
Preporuka je da se sva infrastrukturu rješava podzemno u kanalima (gdje je to moguće) uz konzervatorske uvjete i prethodna arheološka istraživanja.
Prije svih planiranih zahvata (osim tekućeg održavanja) potrebno je izraditi arhitektonski snimak postojećeg stanja.
Dijelovi gradske jezgre u kojima je izgubljena urbana struktura, bilo ratnim razaranjima ili uklanjanjem izvorne strukture gradske jezgre mogu biti obnovljeni temeljem važeće prostorno – planske dokumentacije i konzervatorske podloge s mjerama zaštite koja treba biti izrađena za svaku pojedinačnu lokaciju.
Korištenje javnih površina u ugostiteljske svrhe, reklamni panoi, bankomati, zaštitne rešetke i rolete na dućanskim vratima i prozorima, kao i korištenje javnih površina u druge komercijalne svrhe propisuje Odluka o komunalnom redu Grada Splita prema smjernicama nadležnog Konzervatorskog odjela u Splitu. „

Slijedom navedenog, razlozi za stavljanje izvan snage predmetnog PUP-a su slijedeći:

- Ministarstvo kulture, Uprava za zaštitu kulturne baštine, Konzervatorski odjel u Splitu dopisom upućenim Gradu Splitu (Klasa 612-08/15-01/0996, Urbroj: 532-04-02-15/1-15-2, od 18. studenog 2015.g.) traži da se predmetni Plan stavi izvan snage jer Plan nije primjenjiv s obzirom na važeći sustav mjera zaštite za Kulturno-povijesnu cjelinu grada Splita ;
- Plan nema elemente koji su danas propisani zakonom i planom šireg područja.

Sukladno članku 57. Zakona o zaštiti i očuvanju kulturnih dobara (NN, broj 69/99, 151/03, 157/03, 100/04, 87/09, 88/10, 61/11, 25/12, 136/12, 157/13, 152/14 i 98/15) za kulturno-povijesne cjeline obveza je izrade konzervatorske podloge radi zaštite i očuvanja cjeline.
Slijedom gore navedenog Ministarstvo kulture i Grad Split zaključili su Ugovor o suradnji na izradi konzervatorskih podloga - prostorno planske dokumentacije za prostor povijesne jezgre grada Splita.

ZAKLJUČAK:
Stavljanjem izvan snage predmetnog PUP-a omogućiti će se intervencije u prostoru sukladno mjerama zaštite za zonu A kulturno – povijesne cjeline grada Splita, sukladno uvjetima iz plana šireg područja, posebnim uvjetima i uz suglasnost nadležne službe zaštite kulturne baštine.

2. KARTOGRAFKI PRIKAZI – izvadak iz plana

Urbanističko rješenje - prostorna sinteza

Namjena površina – zoning

Kanalizacija

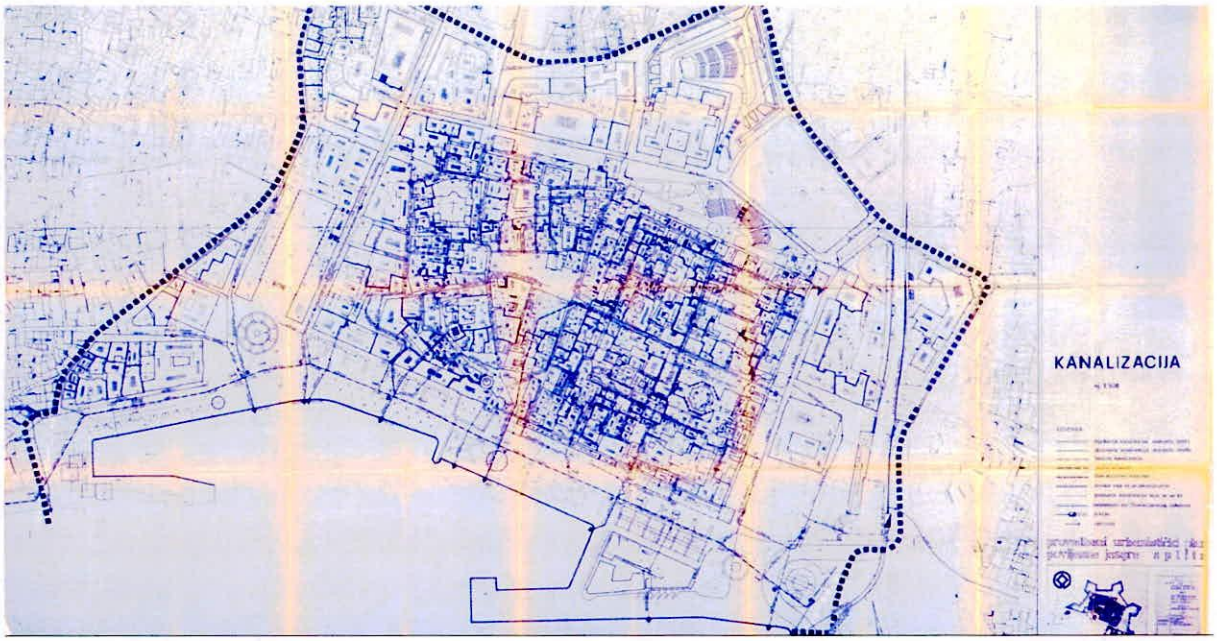

Elektromreža

3. SAŽETAK ZA JAVNOST

Provedbeni urbanistički plan povijesne jezgre grada Splita (u nastavku teksta PUP) („Službeni glasnik Grada Splita", broj 6-II/90, 10/90, 10/93 i 9/97) na snazi je od 1990. Godine, a izmjene i dopune plana bile su u tri navrata 1990,1993 i 1997 godine. Izmjena i dopuna koja je donesena 2007. godine (Službeni glasnik Grada Splita, broj 8/07) ukinuta je Presudom Visokog upravnog suda Republike Hrvatske (Poslovni broj: Usoz-43/2012-21, od 30.svibnja 2014.g.) i prestala je važiti 16.lipnja 2014.g. (Narodne novine, broj 73/14).

Plan šireg područja, GUP (1/06, 15/07,003/08, 3/12, 32/13, 52/13, 41/14, 55/14) donesen je 2006. godine. U GUP-u su utvrđene drugačije odredbe za provedbu, između ostalog i za prostor obuhvata predmetnog PUP-a.

Granice obuhvata Plana vidljive su na kartografskim prikazima .

Prostor DPU-a obuhvaća površinu od cca 23,70 ha, a prema namjena planirano je stanovanje, radni prostori, javni i kulturni sadržaji, zdravstvo, škole, sakralni objekti i prateći prostori, arheološki lokaliteti, ostaci fortifikacija, zelene površine i javno prometne površine, te se omogućava nova izgradnja, rekonstrukcija ili zamjena postojećih građevina, uređenje javnih i drugih prostora.

Obuhvat PUP-a povijesne jezgre grada Splita
(Sl.gl. Grada Splita, broj 6-II/90, 10/90, 10/93 i 9/97)

Prema GUP-u Splita kartografski prikaz 1.0 Korištenje i namjena prostora na predmetnom području planirana namjena je pretežito stambena i poslovna (M2), te kulturna (D7), školska (D5), javna i društvena (D), poslovna (K), javni park (Z1), uređeno zelenilo (odmorište) (Z3), i dio morske luke (međunarodnog značaja) (IS 1).
Sukladno kartografskom prikazu 4.b područje se nalazi većim dijelom u urbanom pravilu 1.1. Zaštita i revitalizacija povijesne baštine – povijesna jezgra Splita, te u urbanim pravilima 1.2. Zaštita, uređivanje i dogradnja povijesne baštine, 1.7.a. Parkovi Zvončac, Sustipan, Strossmayerov i Vidovića park i 1.8. Dovršeni kompleksi jedne namjene, pretežito javne namjene – posebno vrijedni – zaštita namjene, uređivanje i moguća dopuna potrebnim sadržajima.

Sve intervencije na ovom prostoru moguće su isključivo na temelju provedbenog dokumenta prostornog uređenja, posebnih uvjeta i konzervatorskih podloga te uz suglasnost nadležne službe zaštite kulturne baštine.

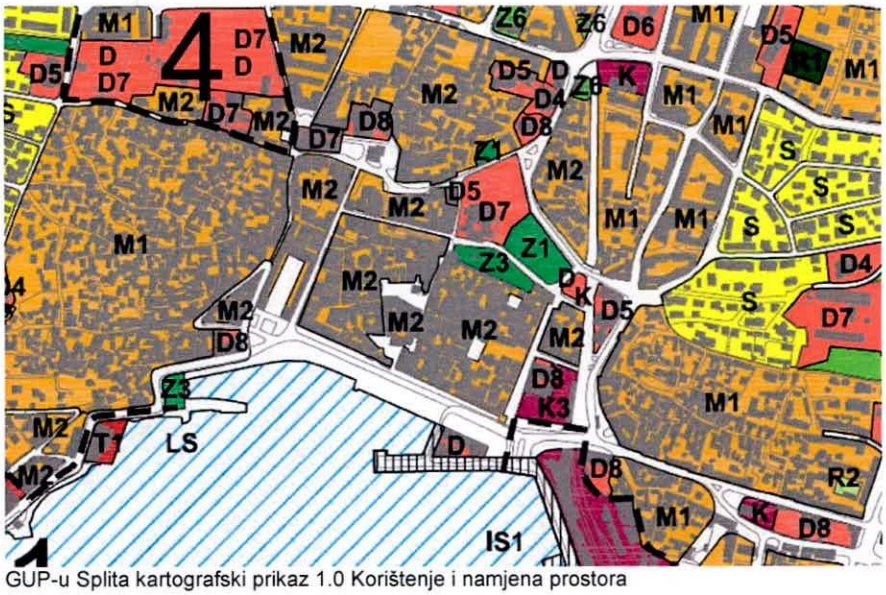

GUP-u Splita kartografski prikaz 1.0 Korištenje i namjena prostora

Obuhvat predmetnog Plana se nalazi u Kulturno-povijesnoj cjelini grada Splita zona „A" utvrđene Rješenjem Ministarstva kulture (Klasa: UP-I-612-08/08-06/0275, Urbroj: 532-04-01-01/6-12-17, od 15.svibnja 2013.g) i ispravkom rješenja Klasa: UP/1 612-08/08-06/0275, Urbroj: 532-04-01-04/11-13-23, od 04.srpnja 2013.g) .

„Sustavom mjera zaštite u zoni „A" (potpuna zaštita povijesnih struktura) uvjetuju se mjere cjelovite zaštite i očuvanja svih kulturno-povijesnih vrijednosti urbane jezgre grada Splita uz maksimalno poštivanje funkcije prostora i njegovih sadržaja. Primjenjuje se režim najstrože zaštite povijesnih struktura. Mjerama zaštite određuju se kriteriji čuvanja kulturnih dobara unutar urbanističke cjeline, a one trebaju biti sadržane i u obaveznoj prostorno – planskoj dokumentaciji.
Za zonu „A" obavezna je izrada konzervatorske podloge koja treba biti ugrađena u prostorno – plansku dokumentaciju.
Na zonu „A" primjenjuje se režim najstrože zaštite povijesnih struktura. Svaka intervencija u prostoru, kao i unošenje nove namjene, mora biti strogo kontrolirana od strane nadležnog tijela (Upravni odjel za urbanizam, graditeljstvo i zaštitu okoliša grada Splita), i temeljiti se na prethodnom odobrenju od nadležnog konzervatorskog odjela.
Cilj je očuvanje integriteta povijesnih struktura i njihovih obilježja, povijesnih građevina i urbane matrice grada.
Valoriziraju se svi povijesni slojevi kao integralni dio kulturnog dobra nastao njegovim prirodnim razvojem. To se primjenjuje na sve slojeve grada od njegovog nastanka do Drugog svjetskog rata dokumentirane katastarskim planovima. Na postojećim građevinama može se provoditi konzervacija i restauracija, a ukoliko se obnova odnosi na izvanjski dio građevine preporuča se provesti čišćenje bespravnih i neprimjerenih zahvata i alteracija provedenih nakon sredine 19.st. s ciljem da se umanji njihov štetan utjecaj na cjelinu zgrade.
Zamjenska gradnja nije dopuštena prema Zakonu o zaštiti i očuvanju kulturnih dobara. Nije moguće rušenje kulturnog dobra, kako pojedinačno zaštićenog, tako i onog unutar zaštićene povijesne cjeline.
Unutar zone „A" zaštićene povijesne cjeline Splita dozvoljavaju se intervencije koje se isključivo odnose na sanaciju postojećeg stanja (sanacija konstrukcije, rekonstrukcija krova i pokrova, zamjena dotrajale stolarije) uz upotrebu tradicionalnih materijala, konstrukcija i detalja, oblikovanih tradicionalnim tehnikama.

Izuzetak se može provesti isključivo u slučaju koji je naveden u predzadnjem paragrafu ovih mjera.
Interpolacija se može provesti samo u skladu s prostorno – planskom dokumentacijom izrađenom prema konzervatorskoj podlozi, uz mjere zaštite propisane od nadležnog konzervatorskog odjela.
Ne dozvoljava se povećanje katnosti postojećih građevina (iznimno prema mjerama zaštite iz konzervatorske podloge). Ne dozvoljava se cijepanje čestica ni objedinjavanje manjih građevnih jedinica u veće. Također, ne dopušta se izmjena gabarita, kao ni izmjena tlocrtne dispozicije objekata. Ne dopušta se izrada novih balkona i lođa, a dopušta se uređenje samo postojećih altana i krovnih terasa. Ne dopušta se postavljanje novih instalacijskih elemenata, vjetrenjača, solarnih kolektora, vanjskih klima uređaja (na vidljivim pročeljima i na pokrovu kosih krovova), satelitskih antena, neprimjereno izvedene rasvjete i sl. Za navedene slučajeve treba naći alternativna rješenja.
Za obnovu popločenja javnih površina treba ishoditi posebne uvjete i prethodnu suglasnost kod nadležnog Konzervatorskog odjela. Posebno je važno naglasiti čuvanje izvornih ploča (od antike do XIX. st.).
Svim zemljanim radovima moraju prethoditi zaštitna arheološka istraživanja ili arheološki nadzor prema propisanim posebnim uvjetima nadležne konzervatorske službe. Na temelju rezultata provedenih arheoloških istraživanja ili arheološkog nadzora odredit će se daljnji tretman lokacije. U zoni „A" mogu se izvoditi zaštitna i sistematska arheološka istraživanja u skladu s Pravilnikom o arheološkim istraživanjima (NN 102/10). Nakon provedenih istraživanja o prezentaciji nalaza odlučit će nadležna konzervatorska služba.
Za veće zahvate unutar granica obuhvata povijesne cjeline, koji mogu utjecati na iznimnu univerzalnu vrijednost kulturnog dobra na Listi svjetske baštine, potrebno je u skladu s provedbenim smjernicama Konvencije za zaštitu prirodne i kulturne baštine (čl. 172.) obavijestiti Odbor za svjetsku baštinu."

Ministarstvo kulture, Uprava za zaštitu kulturne baštine, Konzervatorski odjel u Splitu dopisom upućenim Gradu Splitu (Klasa 612-08/15-01/0996, Urbroj: 532-04-02-15/1-15-2, od 18. studenog 2015.g.) zatražilo je da se predmetni PUP stavi izvan snage jer nije primjenjiv s obzirom na važeći sustav mjera zaštite za Kulturno-povijesnu cjelinu grada Splita. (*Prilog 1*)

Grad Split i Ministarstvo kulture, Konzervatorski odjel u Splitu zaključili su Ugovor o suradnji na izradi konzervatorskih podloga - prostorno planske dokumentacije za prostor povijesne jezgre grada Splita, a sve sukladno članku 57. Zakona o zaštiti i očuvanju kulturnih dobara (NN, broj 69/99, 151/03, 157/03, 100/04, 87/09, 88/10, 61/11, 25/12, 136/12, 157/13, 152/14 i 98/15) gdje stoji da je za kulturno-povijesne cjeline obveza izrade konzervatorske podloge radi zaštite i očuvanja cjeline

Gradsko vijeće Grada Splita na 31. Sjednici održanoj 26. siječnja 2016. godine donijelo je Odluku provođenju postupka stavljanja izvan snage Provedbenog urbanističkog plana povijesne jezgre grada Splita („Službeni glasnik Grada Splita", broj 5/16). Na temelju odluke započet je postupak stavljanja izvan snage Plana.

Sukladno članku 88. stavku 1. Zakona o prostornom uređenju („Narodne novine", broj 153/13), Služba za prostorno planiranje i zaštitu okoliša, Odsjek za prostorno planiranje je preko web stranica Hrvatskog zavoda za prostorni razvoj, Splitsko – dalmatinske županije i Grada Splita dala obavijest za javnost o započinjanju postupka stavljanja izvan snage Provedbenog urbanističkog plana povijesne jezgre grada Splita.

Temeljem članka. 90. Zakona i članka 9. I 10. Odluke o provođenju postupka stavljanja izvan snage Plana nadležnim javno pravnim tijelima dostavljena je odluka s pozivom da dostave svoje zahtjeve vezano uz provođenje postupka.

U roku koji je naveden u pozivu za dostavu zahtjeva, Hrvatska regulatorna agencija za mrežne djelatnosti dostavila je dopis prema kojima su suglasni s postupkom stavljanja izvan snage a MUP Policijska uprava Splitsko-dalmatinska dostavila je očitovanje da ne sudjeluju u izdavanju mišljenja na postupak.
Za ostala se pozvana javnopravna tijela, koja nisu dostavila svoje zahtjeve u roku , sukladno članku 90. stavak 2. Zakona smatra da zahtjeva nemaju.

U Službi za prostorno planiranje i zaštitu okoliša, Odsjek za prostorno planiranje, pripremljen je Nacrt prijedloga za stavljanje izvan snage Plana, pa je sukladno članku 95. Stavak 2. Zakona Gradonačelnik Grada Splita utvrdio Prijedlog stavljanja izvan snage Provedbenog urbanističkog plana povijesne jezgre grada Splita za javnu raspravu.

Pripremila:

VODITELJICA ODSJEKA :

Branka Mimica, d.i.a.

PROČELNICA:

Ružica Batinić Santro, d.i.a.

PRILOG 1

06. 38829

REPUBLIKA HRVATSKA
MINISTARSTVO KULTURE

2015
350-01/15-01/45 19-01
532-15-1

Uprava za zaštitu kulturne baštine
Konzervatorski odjel u Splitu
Klasa: 612-08/15-01/0336
Urbroj: 532-01-02-15/11-15-2

Split, 18. studenog 2015.

GRAD SPLIT
Služba za prostorno planiranje i zaštitu okoliša
Pročelnica

Predmet: važeći prostorno planski dokumenti koji nisu primjenjivi u odnosu na važeći sustav mjera zaštite za kulturno-povijesnu cjelinu grada Splita; PUP povijesne jezgre grada Splita

Poštovani,

Nastavno na dopis od 2. ožujka 2015. g. u kojem su razmatrani PUP područja Dobri u Splitu te DPU lokacija vodospreme u području Park šume Marjan, upućujemo vam zahtjev za pokretanje postupka ukidanja PUP-a povijesne jezgre grada Splita (Sl. gl. Grada Splita br.&-II/90, 10/90, 10/93, 9/97). Zahtjev temeljimo na činjenici da PUP povijesne jezgre grada Splita nije primjenjiv s obzirom na važeći sustav mjera zaštite za kulturno-povijesnu cjelinu grada Splita. Rješenju Ministarstva kulture KLASA: UP/I 612-08/08-06/0275, URBROJ: 532-04-01-04/11-13-17 od 15. svibnja 2013. g. i ispravka rješenja KLASA: UP/I 612-08/08-06/0275, URBROJ: 532-04-01-04/11-13-23 od 04. srpnja 2013. g. Navedeno je Rješenje ugrađeno u GUP grada Splita (Sl. glasnik grada Splita 3/12).
Za predmetno je područje do donošenja adekvatnog prostornu planskog dokumenta potrebno primjenjivati odredbe sustava mjera zaštite za zonu „A" (zona UNESCO-a) kulturno povijesne cjeline grada Splita

Sastavio:
dr. sc. Ambroz Tudor

Pročelnik:
dr. sc. Radoslav Buzančić

Dostaviti:

1. Pismohrana, ovdje