DETALJNI PLAN UREĐENJA ZA OBUHVAT GRADSKOG PROJEKTA "BRODARICA"

PRIJEDLOG PLANA ZA JAVNU RASPRAVU

2.4. KOMUNALNA INFRASTRUKTURNA MREŽA ELEKTROOPSKRBA I TELEKOMUNIKACIJSKA MREŽA MJ. 1:1000

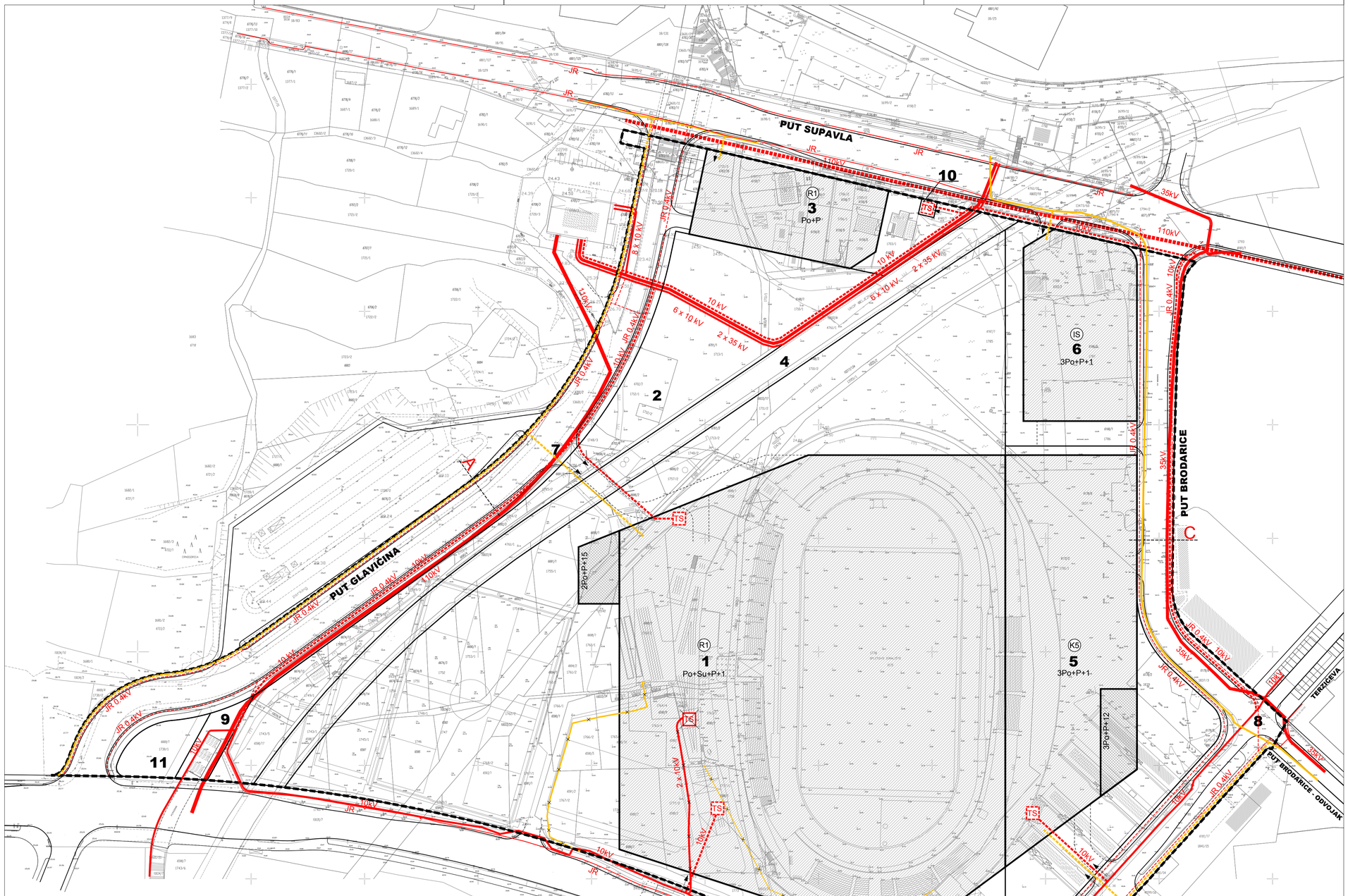

GRANICE

- OBUHVAT DPU-a
- GRANICA GRAĐEVNE ČESTICE
- 3 — OZNAKA GRAĐEVNE ČESTICE

UVJETI GRADNJE

- POVRŠINA GRAĐIVOG DIJELA ČESTICE, ≤ P+2
- POVRŠINA GRAĐIVOG DIJELA ČESTICE, > P+2
- R1 — NAMJENA GRAĐEVINE
- 2Po+P+1 — NAJVEĆA ETAŽNA VISINA GRAĐEVINE - E
- PRIKLJUČAK ČESTICE NA VANJSKU INFRASTRUKTURU - NAČELNA POZICIJA

PROMET

- A — OZNAKA PRESJEKA CESTE

ELEKTROENERGETIKA

- ELEKTRIKA 110kV VOD
- ELEKTRIKA 110kV VOD - PLANIRANI
- ELEKTRIKA 35kV VOD
- ELEKTRIKA 10kV VOD
- ELEKTRIKA VOD JAVNE RASVJETE
- ELEKTRIKA UKIDANJE 10kV VODA
- ELEKTRIKA 10kV VOD - PLANIRANI
- ELEKTRIKA 0.4kV VOD JAVNE RASVJETE - PLANIRANI
- TS — TRAFOSTANICA - UKIDANJE
- TS — PLANIRANA TRAFOSTANICA 10(20)/04 kV, 1x1000 kVA
- 10kV — OPIS

POŠTA I TELEKOMUNIKACIJE

- TK PODZEMNI VOD
- UKIDANJE TK PODZEMNOG VODA
- PLANIRANI TK PODZEMNI VOD
- UKIDANJE TK NADZEMNOG VODA

KARAKTERISTIČNI PROFILI PROMETNICA S NAČELNIM RASPOREDOM VODOVA KOMUNALNE INFRASTRUKTURE mj. 1:200

TUMAČ ZNAKOVLJA											
	RP	regulacijski pravac	KO	kolnik	B	bicikl	Pl	plin	E	struja	Ks	sanitarna kanalizacija
	GL.OS	glavna os	NG	nogostup	Z	zelenilo	V	voda	Tf	telefon	Ko	oborinska kanalizacija

PUT GLAVIČINE - PROFIL A

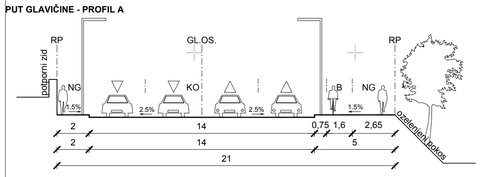

instalacija	Tf	E			Pl					Ko		V				E	E	
udaljenost od osi	8	7	6	5					0	1.5	2.5				7	8	9	12
širina pojasa	1	1	1	1		4.5			1	0.5	1		4.5		1	1		3

PUT BRODARICE - PROFIL B

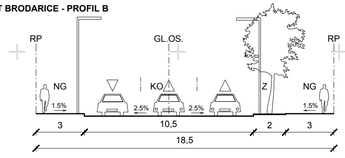

instalacija		E			E		Pl			Ko		V			E	Tf	
udaljenost od osi	8.25	6.25	5.25		2.75	1.75		0		2.75	3.75	4.75	5.75		7.75	8.75	9.75
širina pojasa	2	1	2.5	1	1	1	2.5		1	1	1		2	1	1	0.5	0.25

PUT BRODARICE - PROFIL C

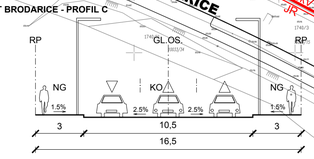

instalacija		E	Tf		Pl		V	Ko			E	E	
udaljenost od osi	8.25	7.25	6.25	5.25	3.25	2.25	0	0.75	1.75		5.25	6.25	7.25	8.25
širina pojasa	1	1	1	2	1	1.5	1	0.5	1	3.5	1	1	1

KAZALO:
KATASTARSKO STANJE:
TOPOGRAFSKO STANJE:
KATASTARSKA NUMERACIJA: 4599/3
SUSEDNA NUMERACIJA: 6887/1
KANALIZACIJA:
STRUJA:
RAČUNAR:
VODA:

geoprojekt
ovlašteni inženjeri geodezije, geofizike i geoinformacijske tehnologije
ZAGREB, Kačićeva 26, HRVATSKA

TKS - 3585
GRADSKI STADION
PARK MLAĐEŽI - SPLIT
KATASTARSKO-TOPOGRAFSKI PLAN
SA VORTNIMI PODZEMNIMI INSTALACIJAMA
MJERILO 1 : 500
O.L. 22,23,36,37 K.O.SPLIT
GRADO- ZI ZNAKOVIT, dipl. ing. geod. DATUM prosinac, 2005. g.

mva mikelić vreš arhitekti d.o.o.
Frane Petrića 5, 10000 Zagreb

0 5 10 20 50 100 m

ŽUPANIJA: SPLITSKO - DALMATINSKA ŽUPANIJA

GRAD: SPLIT

NAZIV PROSTORNOG PLANA: **DETALJNI PLAN UREĐENJA ZA OBUHVAT GRADSKOG PROJEKTA "BRODARICA"** — PRIJEDLOG PLANA ZA JAVNU RASPRAVU

NAZIV KARTOGRAFSKOG PRIKAZA: **KOMUNALNA INFRASTRUKTURNA MREŽA ELEKTOROPSKRBA I TELEKOMUNIKACIJSKA MREŽA**

BROJ KARTOGRAFSKOG PRIKAZA: 2.4.	MJERILO KARTOGRAFSKOG PRIKAZA: 1:1000
ODLUKA O IZRADI DETALJNOG PLANA UREĐENJA: Službeni Glasnik Grada Splita; 21.siječnja 2009., broj 1; 1/09	ODLUKA PREDSTAVNIČKOG TIJELA O DONOŠENJU PLANA:
JAVNA RASPRAVA OBJAVLJENA JE:	JAVNI UVID ODRŽAN JE:
PEČAT TIJELA ODGOVORNOG ZA PROVOĐENJE JAVNE RASPRAVE: M.P.	ODGOVORNA OSOBA ZA PROVOĐENJE JAVNE RASPRAVE: (ime, prezime, potpis)

SUGLASNOST NA PLAN PREMA ČLANKU 97. ZAKONA O PROSTORNOM UREĐENJU I GRADNJI (NN 76/07 i 38/09):
Klasa:_____, Ur. broj:_____, datum:_____

PRAVNA OSOBA KOJA JE IZRADILA PLAN: mikelić vreš arhitekti d.o.o, Frane Petrića 5/1, 10 000 Zagreb

PEČAT PRAVNE OSOBE KOJA JE IZRADILA PLAN:	ODGOVORNA OSOBA:
Marin Mikelić, dipl.ing.arh.	Marin Mikelić, dipl.ing.arh.

KOORDINATORI PLANA: 1. Maja Aljinović, dipl.ing.arh za Naručitelja 2. Marin Mikelić, dipl.ing.arh. za Izrađivača

STRUČNI TIM U IZRADI PLANA:

mikelić vreš arhitekti d.o.o.	ELAG d.o.o.
1. Marin Mikelić, dipl.ing.arh.	1. Zvonimir Gajšak, dipl.ing.el.
2. Damir Petric, dipl.ing.arh.	J.A.B. - LJUBIĆ d.o.o.
3. Tomislav Vreš, dipl.ing.arh.	1. Boris Ljubić, dipl.ing.građ.

PEČAT PREDSTAVNIČKOG TIJELA: M.P.	PREDSJEDNIK PREDSTAVNIČKOG TIJELA: (ime, prezime, potpis)
ISTOVJETNOST OVOG PROSTORNOG PLANA S IZVORNIKOM OVJERAVA: (ime, prezime, potpis)	PEČAT NADLEŽNOG TIJELA: M.P.

2.4.DPU-Brodarica-20080-V3.DWG