*Naručitelj:*

# REPUBLIKA HRVATSKA
# GRAD SPLIT

*Izvršitelj:*

CPA CENTAR ZA PROSTORNO UREĐENJE I ARHITEKTURU D.O.O.

# URBANISTIČKI PLAN UREĐENJA PODRUČJA ŠINE - VIDOVAC

## 2. PROMETNA, ULIČNA, KOMUNALNA I DRUGA INFRASTRUKTURNA MREŽA

## 2.A. PROMETNA I ULIČNA MREŽA

### TUMAČ ZNAKOVA

**GRANICE**

- GRANICA OBUHVATA UPU-a
- GRANICA ZAŠTIĆENOG OBALNOG POJASA

**CESTOVNI PROMET**

- GRADSKA MAGISTRALA /GM/
- GRADSKA ULICA /GU/
- GLAVNA SABIRNA ULICA /GSU/
- SABIRNA ULICA /SU/
- OSTALE ULICE /OU/
- TUNEL
- KOLNO - PJEŠAČKE POVRŠINE
- PJEŠAČKE POVRŠINE
- AUTOBUSNO STAJALIŠTE
- OTVORENO JAVNO PARKIRALIŠTE
- BENZINSKA POSTAJA
- OZNAKA KARAKTERISTIČNOG PRESJEKA

MJERILO 1:2000

0 25 50 75 100 200 m

S

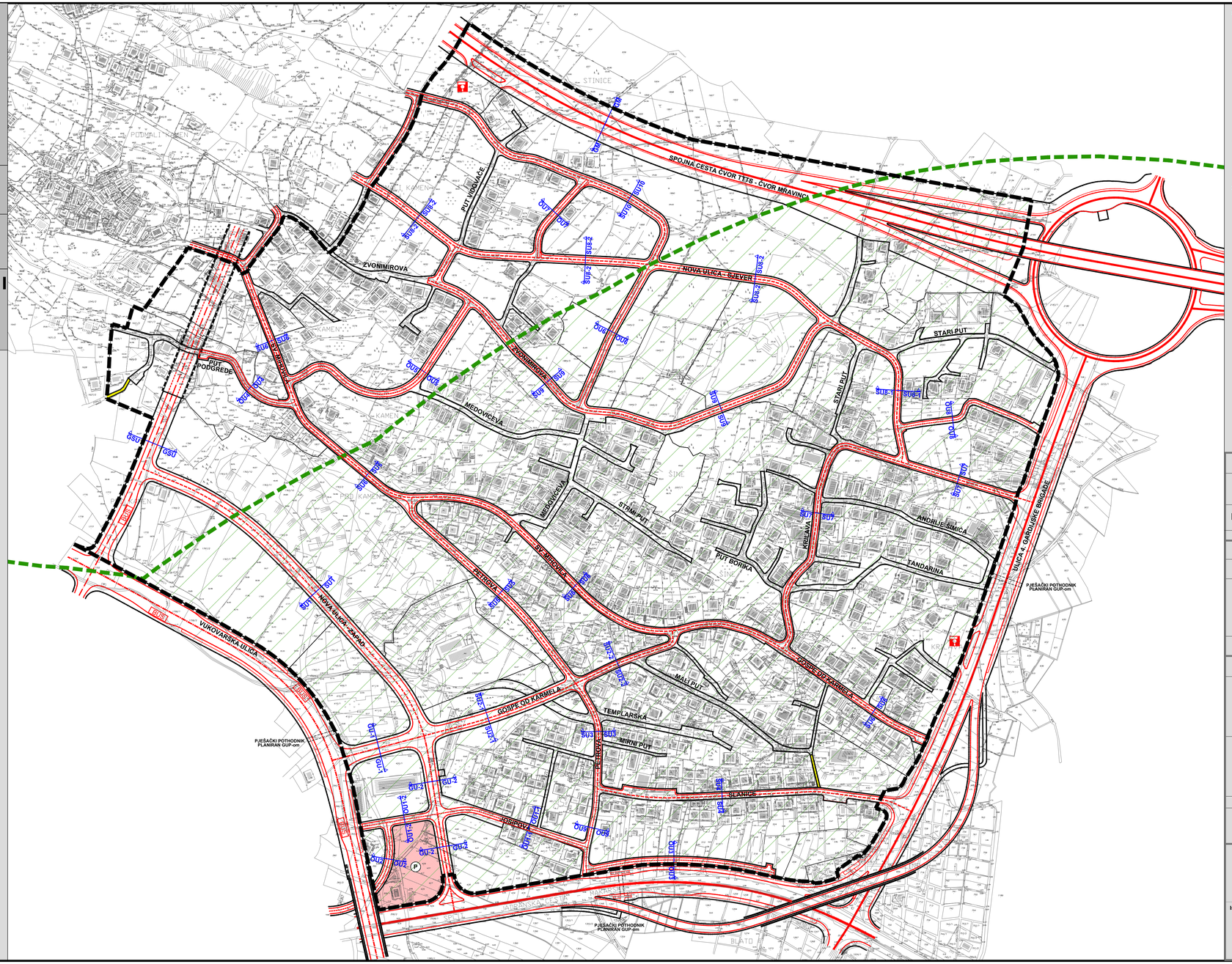


**GRADSKA MAGISTRALA - (GM - GM)**

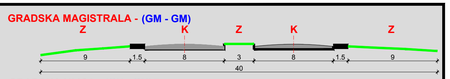


**GRADSKA ULICA - (GU - GU)**

GU1

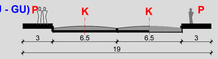


GU2

**GLAVNA SABIRNA ULICA - (GSU - GSU)**




**SABIRNA ULICA NASELJA - (SU - SU)**

SU1

SU2-1

SU5, SU8-2, SU9, SU10

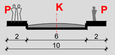


SU2-2, SU3, SU6, SU7, SU8-1,




SU4

**OSTALE ULICE - (OU - OU)**

OU1-1

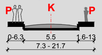


OU7

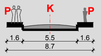


OU1-2, OU2, OU5, OU6

OU4, OU8, OU9

OU3

| | | | | | |
|---|---|---|---|---|---|
| K | kolna površina | P | pješačka površina | Z | zelena površina |

# G R A D  S P L I T

Naziv prostornog plana:

**URBANISTIČKI PLAN UREĐENJA PODRUČJA ŠINE - VIDOVAC**

**- IZMIJENJENI PRIJEDLOG PLANA ZA PONOVNU JAVNU RASPRAVU -**

Naziv kartografskog prikaza:

**PROMETNA, ULIČNA, KOMUNALNA I DRUGA INFRASTRUKTURNA MREŽA**
**PROMETNA I ULIČNA MREŽA**

| | |
|---|---|
| Broj kartografskog prikaza: 2.A. | Mjerilo kartografskog prikaza: 1 : 2000 |
| Odluka o izradi Urbanističkog plana uređenja područja Šine - Vidovac (Službeni glasnik Grada Splita broj 16/08) | Odluka Gradskog vijeća Grada Splita o donošenju Urbanističkog plana uređenja područja Šine - Vidovac (Službeni glasnik Grada Splita broj __/__) |
| Javna rasprava objavljena je 02.05.2010. Ponovna javna rasprava objavljena je 19.09.2010. | Javni uvid održan: od 11.05.2010. do 09.06.2010. Ponovni javni uvid održan: 29.09.2010. do11.10.2010. |
| Pečat tijela odgovornog za provođenje javne rasprave: M.P. | Odgovorna osoba za provođenje javne rasprave: ..... Ružica Batinić - Šantro, dipl.ing.arh. |

Suglasnost Ministarstva zaštite okoliša, prostornog uređenja i graditeljstva
Klasa:_____, Urbr:_____, datum: _____

Pravna osoba koja je izradila plan:

CPA CENTAR ZA PROSTORNO UREĐENJE I ARHITEKTURU d.o.o.

| | |
|---|---|
| Pečat odgovornog voditelja izrade plana: M.P. | Odgovorni voditelj izrade Nacrta prijedloga Urbanističkog plana uređenja područja Šine - Vidovac ..... Tomislav Dolečki, dipl.ing.arh. ovlašteni arhitekt |
| Pečat pravne osobe koja je izradila plan: M.P. | Odgovorna osoba: ..... Tomislav Dolečki, dipl.ing.arh. |

Koordinator plana: **Tomislav Dolečki, dipl.ing.arh.**

Stručni tim u izradi plana:

1. Tomislav Dolečki, dipl.ing.arh.
2. Neda Kaminski - Kirš, dipl.ing.arh.
3. Zrinka Tadić, dipl.ing.arh.
4. Maša Mujakić, dipl.ing.arh.
5. Petra Igrc, dipl.ing.arh.
6. Dora Dolečki, dipl.ing.arh.
7. Antun Mateljan, dipl.ing.el.
8. Ankica Tomić, dipl.ing.grad.

| | |
|---|---|
| Pečat Gradskog vijeća Grada Splita: M.P. | Predsjednica Gradskog vijeća Grada Splita: ..... Nevenka Bečić, v.r. |
| Istovjetnost ovog prostornog plana s izvornikom ovjerava: ..... (ime, prezime, potpis) | Pečat nadležnog tijela: M.P. |